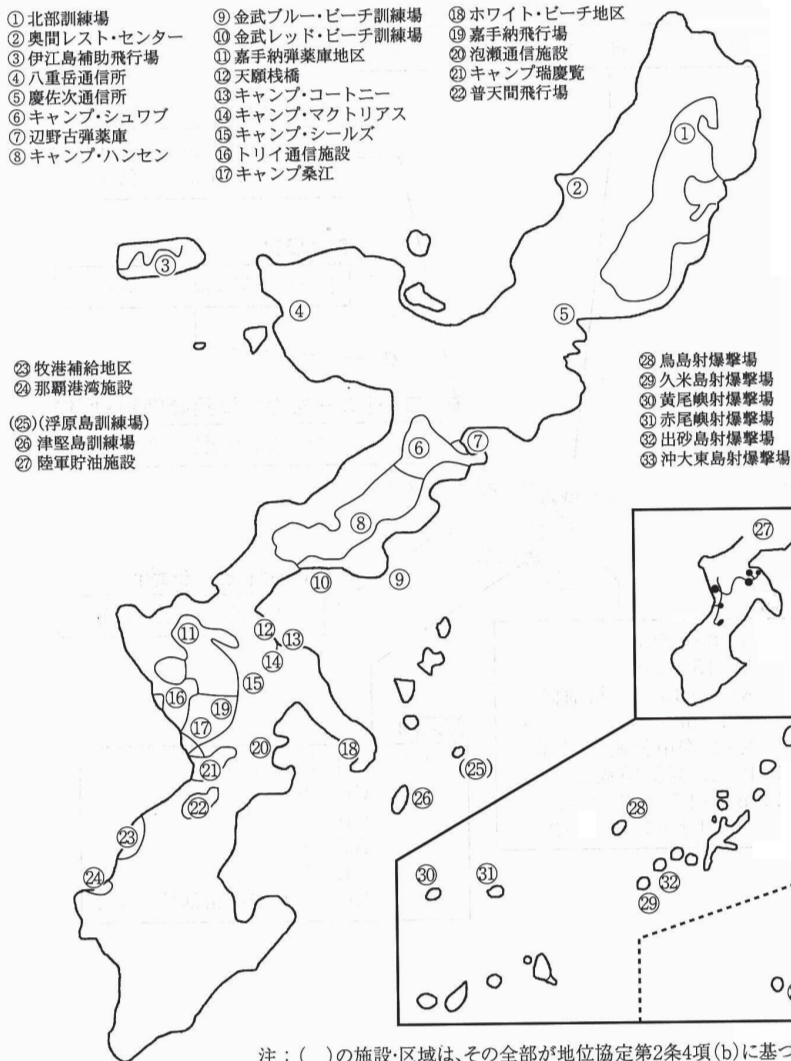


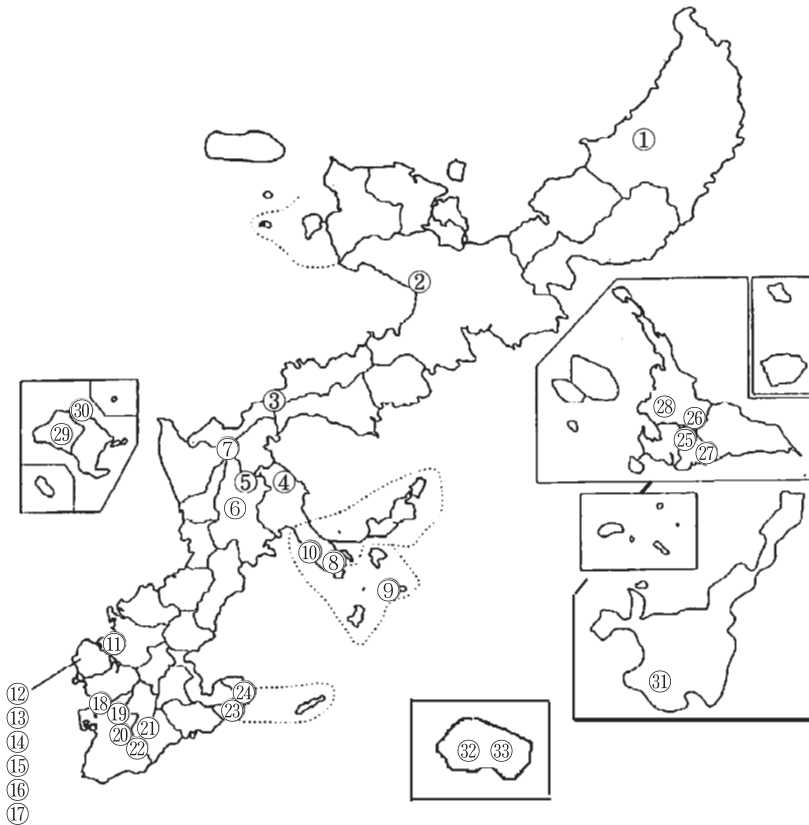
7. 在日米軍提供施設・区域配置図（沖縄）

（平成25. 3. 31現在）



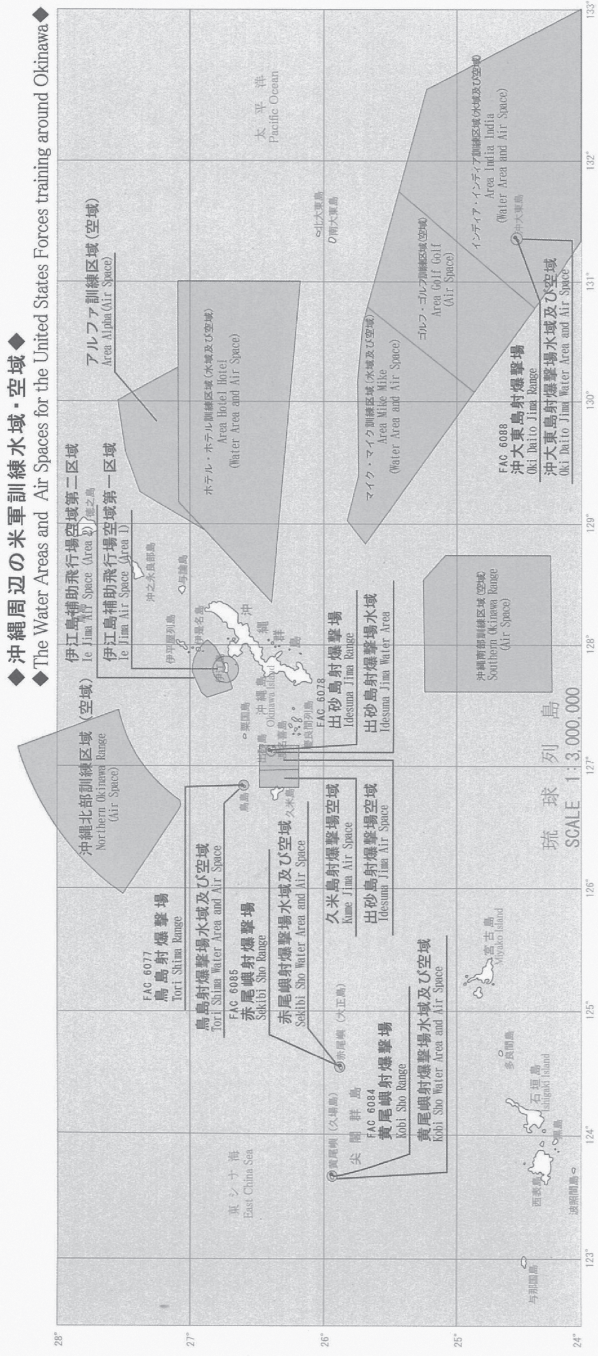
出典：「防衛ハンドブック（平成26年度版）朝雲新聞社刊」

8. 在沖自衛隊基地配置図



- | | | |
|--------------------|-----------------|------------------|
| ① 海自・国頭受信所 | ⑫ 自衛隊那覇病院 | ⑳ 陸自・南与座高射教育訓練場 |
| ② 沖縄地方協力本部 名護地域事務所 | ⑬ 陸自・那覇駐屯地 | ㉑ 陸自・八重瀬分屯地 |
| ③ 空自・恩納高射教育訓練場 | ⑭ 陸自・那覇駐屯地那覇宿舎 | ㉒ 陸自・与座岳分屯基地 |
| ④ 海自・具志川送信所 | ⑮ 陸自・那覇訓練場 | ㉓ 空自・与座岳分屯基地 |
| ⑤ 陸自・沖縄訓練場 | ⑯ 空自・那覇基地 | ㉔ 陸自・那覇駐屯地阿波根宿舎 |
| ⑥ 沖縄地方協力本部 沖縄募集案内所 | ⑰ 空自・那覇高射教育訓練場 | ㉕ 陸自・那覇駐屯地賀数宿舎 |
| ⑦ 陸自・白川高射教育訓練場 | ⑱ 陸自・那覇駐屯地阿波根宿舎 | ㉖ 空自・久米島分屯基地 |
| ⑧ 海自・沖縄基地隊 | ⑲ 陸自・那覇駐屯地賀数宿舎 | ㉗ 空自・久米島分屯基地野原宿舎 |
| ⑨ 陸自・浮原島訓練場 | ⑳ 空自・与座岳分屯基地 | ㉘ 空自・宮古島分屯基地 |
| ⑩ 陸自・勝連高射教育訓練場 | ㉑ 陸自・八重瀬分屯地 | ㉙ 空自・宮古島分屯基地新里宿舎 |
| ⑪ 沖縄地方協力本部 | ㉒ 陸自・南与座高射教育訓練場 | ㉚ 空自・久米島分屯基地仲泊宿舎 |
| | | ㉛ 空自・宮古島分屯基地野原宿舎 |
| | | ㉜ 空自・宮古島分屯基地新里宿舎 |
| | | ㉝ 空自・久米島分屯基地 |
| | | ㉞ 空自・久米島分屯基地仲泊宿舎 |
| | | ㉟ 空自・久米島分屯基地 |
| | | ㊱ 空自・久米島分屯基地仲泊宿舎 |
| | | ㊲ 空自・久米島分屯基地 |
| | | ㊳ 空自・久米島分屯基地仲泊宿舎 |
| | | ㊴ 空自・久米島分屯基地 |
| | | ㊵ 空自・久米島分屯基地仲泊宿舎 |
| | | ㊶ 空自・久米島分屯基地 |
| | | ㊷ 空自・久米島分屯基地仲泊宿舎 |
| | | ㊸ 空自・久米島分屯基地 |
| | | ㊹ 空自・久米島分屯基地仲泊宿舎 |
| | | ㊺ 空自・久米島分屯基地 |
| | | ㊻ 空自・久米島分屯基地仲泊宿舎 |
| | | ㊼ 空自・久米島分屯基地 |
| | | ㊽ 空自・久米島分屯基地仲泊宿舎 |
| | | ㊾ 空自・久米島分屯基地 |
| | | ㊿ 空自・久米島分屯基地仲泊宿舎 |

9. 沖縄周辺の米軍訓練水域・水域図



(10) 都道府県別米軍施設数及び面積

都道府県名		施設数		施設面積		都道府県面積 (km ²)	都道府県面積に 占める施設面積の 割合(%)	
			順位	(km ²)	順位			順位
全 国		133		1,026,411		377,961.73	0.27	
1	北海道	18	2	344,567	1	83,457.48	0.41	9
2	青森県	7	5	32,070	7	9,644.74	0.33	10
3	岩手県	1	14	23,264	9	15,278.89	0.15	13
4	宮城県	3	10	45,687	6	6,862.15	0.67	7
5	山形県	1	14	1,308	26	6,652.11	0.02	26
6	茨城県	1	14	1,078	27	6,095.84	0.02	27
7	群馬県	1	14	5,796	17	6,362.33	0.09	18
8	埼玉県	4	8	2,053	22	3,767.92	0.05	20
9	千葉県	1	14	2,095	21	5,081.93	0.04	21
10	東京都	7	5	16,026	13	2,103.97	0.76	6
11	神奈川県	14	3	20,826	10	2,416.05	0.86	5
12	新潟県	1	14	14,080	14	10,363.75	0.14	14
13	石川県	1	14	1,606	24	4,186.21	0.04	22
14	山梨県	0	30	45,968	5	4,201.17	1.09	4
15	岐阜県	1	14	1,626	23	9,768.20	0.02	28
16	静岡県	4	8	89,169	3	7,255.48	1.23	2
17	滋賀県	1	14	24,090	8	3,766.90	0.64	8
18	京都府	1	14	35	29	4,613.26	0.00	29
29	兵庫県	1	14	20	30	8,396.47	0.00	31
20	鳥取県	1	14	778	28	3,507.31	0.02	25
21	岡山県	1	14	18,803	11	7,009.60	0.27	11
22	広島県	7	5	5,225	18	8,479.81	0.06	19
23	山口県	2	12	7,914	16	6,114.14	0.13	16
24	福岡県	2	12	1,415	25	4,847.32	0.03	24
25	佐賀県	1	14	13	31	2,439.67	0.00	30
26	長崎県	13	4	4,741	19	4,105.88	0.12	17
27	熊本県	3	10	16,281	12	7,267.93	0.22	12
28	大分県	1	14	56,317	4	5,099.65	1.10	3
29	宮崎県	1	14	9,167	15	6,794.78	0.13	15
30	鹿児島県	0	30	3,409	20	9,044.66	0.04	23
31	沖縄県	33	1	230,984	2	2,276.72	10.15	1

- 注 1. 施設数・施設面積は、沖縄防衛局の資料（平成26年3月末現在）による。
施設が複数の都道府県にまたがる場合、施設数は、主要部分が所在する都道府県に算入されている。
2. 都道府県面積は、国土地理院の資料（平成25年10月1日現在）による。
都県にまたがる境界未定地域（12,833.85km²）は、各都道府県の面積には含まれていない。ただし、全国的面積には計上されている。
3. 計数は四捨五入によるため、符合しないことがある。
4. 施設面積の割合が同値でも小数点第2位以下でもって順位を表示している。