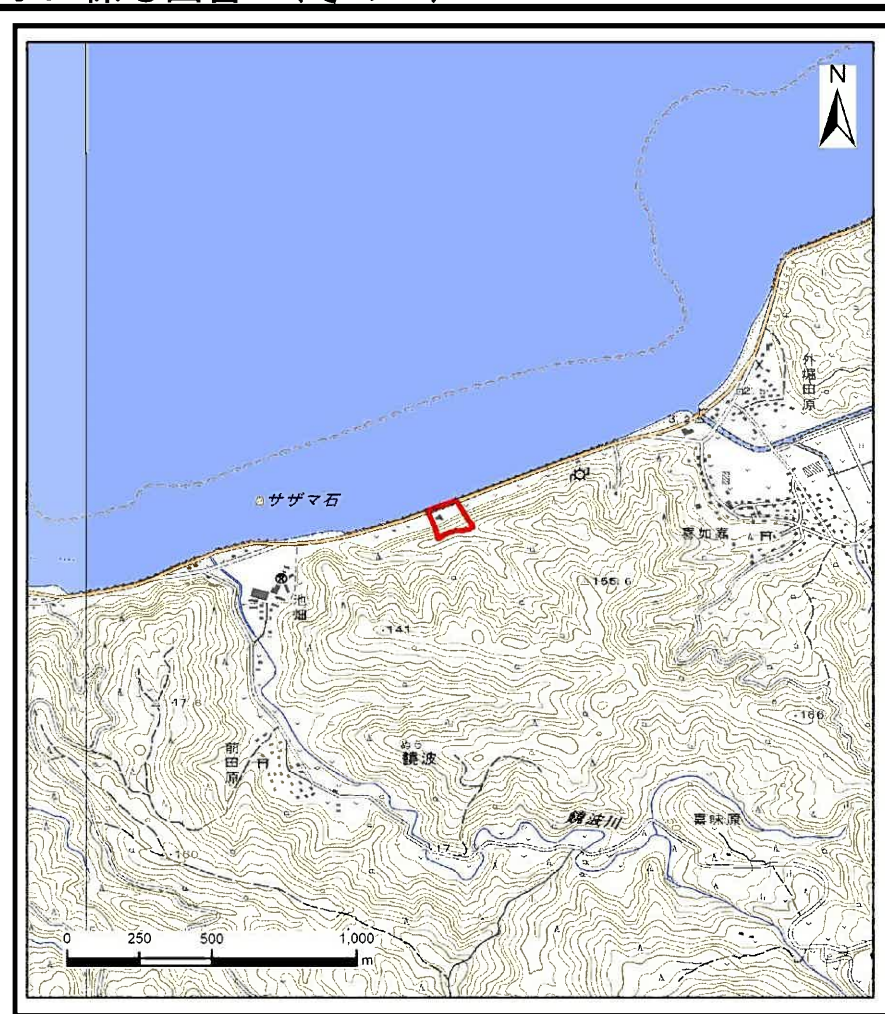


土砂災害警戒区域等の指定の公示に係る図書（その1）



(1/200,000)

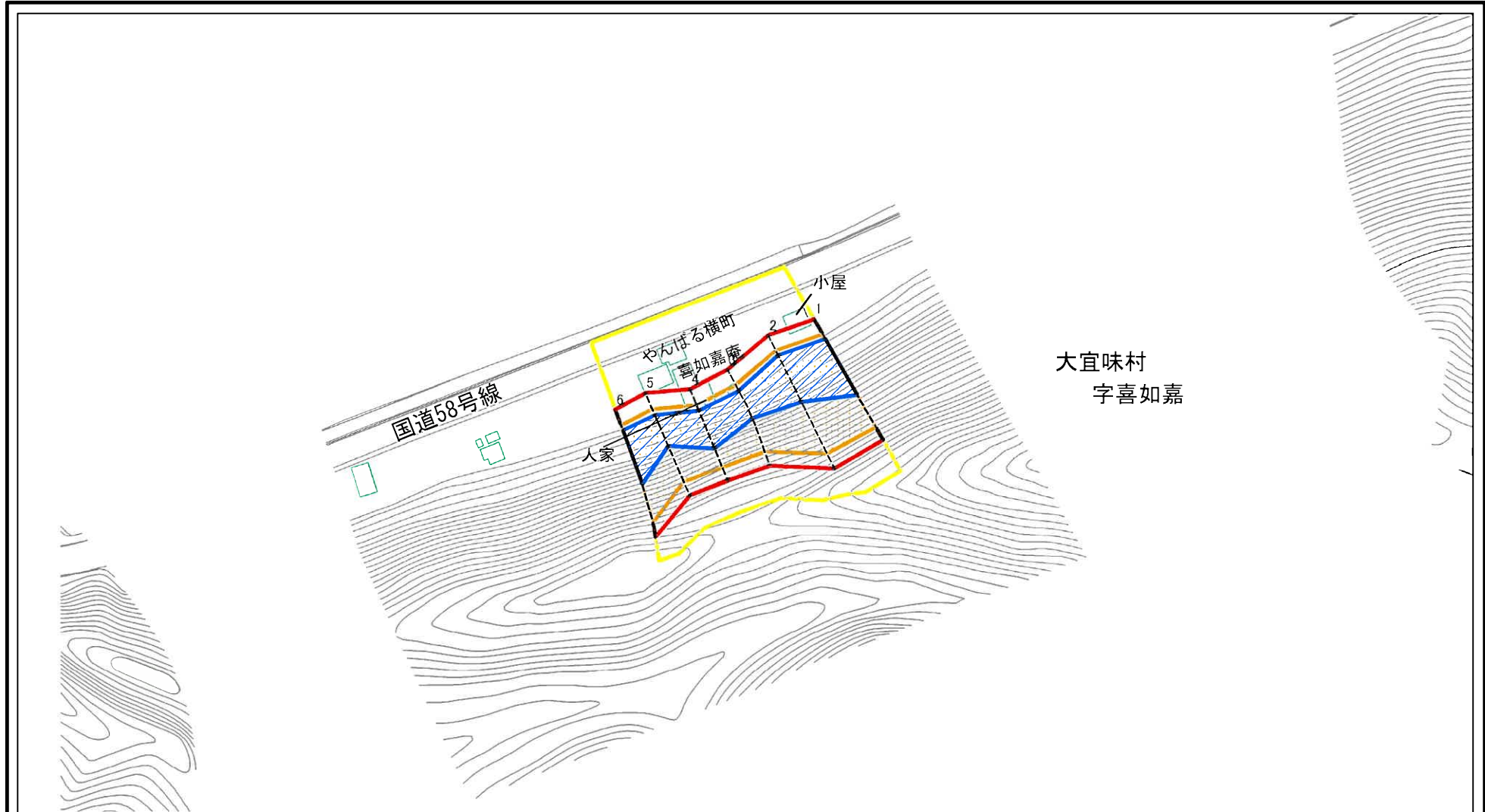


(1/25,000)

様式-1（急）
土砂災害警戒区域・土砂災害特別警戒区域
位置図

自然現象の種類	急傾斜地の崩壊
箇所番号	302-K015
区域名	喜如嘉(9)
所在地	大宜味村字喜如嘉

土砂災害警戒区域等の指定の公示に係る図書(その2)

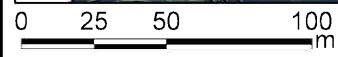


大宜味村
字喜如嘉

図中の数字は横断測線番号を示す

様式-2(急) 土砂災害警戒区域・土砂災害特別警戒区域 区域図(その1)	土砂災害防止法施行令第二条の基準に該当する区域		N 縮尺 1:2,500	自然現象の種類	急傾斜地の崩壊	箇所番号	302-K015
	土砂災害防止法施行令第三条の基準に該当する区域			告示番号		箇所名	喜如嘉(9)
	土砂等の(移動)高さが1m以下の場合、土砂等の移動による力が100kN/mを超える区域			告示年月日		所在地	大宜味村字喜如嘉
	土砂等の堆積の高さが3mを超える区域						
	それ以外の区域						

土砂災害警戒区域等の指定の公示に係る図書(その2)



図中の数字は横断測線番号を示す

様式-2(急) 土砂災害警戒区域・土砂災害特別警戒区域 区域図(その1)	土砂災害防止法施行令第二条の基準に該当する区域		N	自然現象の種類	急傾斜地の崩壊	箇所番号	302-K015	
	土砂災害防止法施行令第三条の基準に該当する区域			縮尺	告示番号		箇所名	喜如嘉(9)
	土石等の(移動)高さが1m以下の場合、土石等の移動による力が100kN/mを超える区域		1:2,500	告示年月日		所在地	大宜味村字喜如嘉	
	土石等の堆積の高さが3mを超える区域							
	それ以外の区域							