

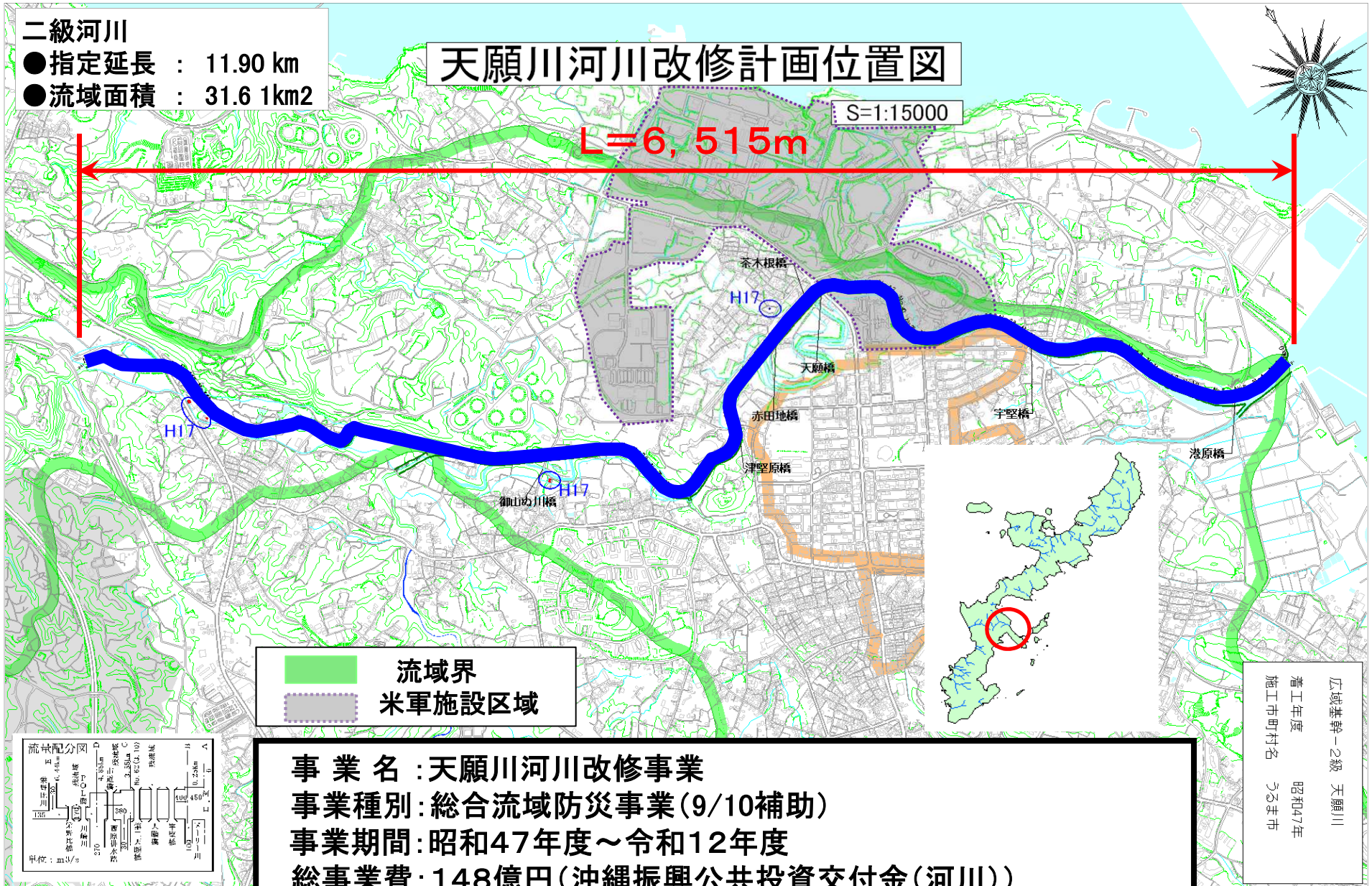
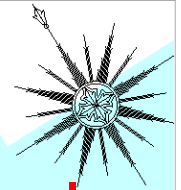
二級河川



- 指定延長 : 11.90 km
- 流域面積 : 31.6 1km²

天願川河川改修計画位置図

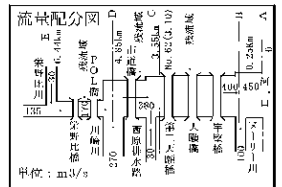
S=1:15000

L=6,515m



 流域界
 米軍施設区域

広域基幹-2級 天願川
着工年度 昭和47年
施工市町村名 うるま市



事業名 : 天願川河川改修事業
事業種別 : 総合流域防災事業(9/10補助)
事業期間 : 昭和47年度~令和12年度
総事業費 : 148億円(沖縄振興公共投資交付金(河川))
事業延長 : 6,515m