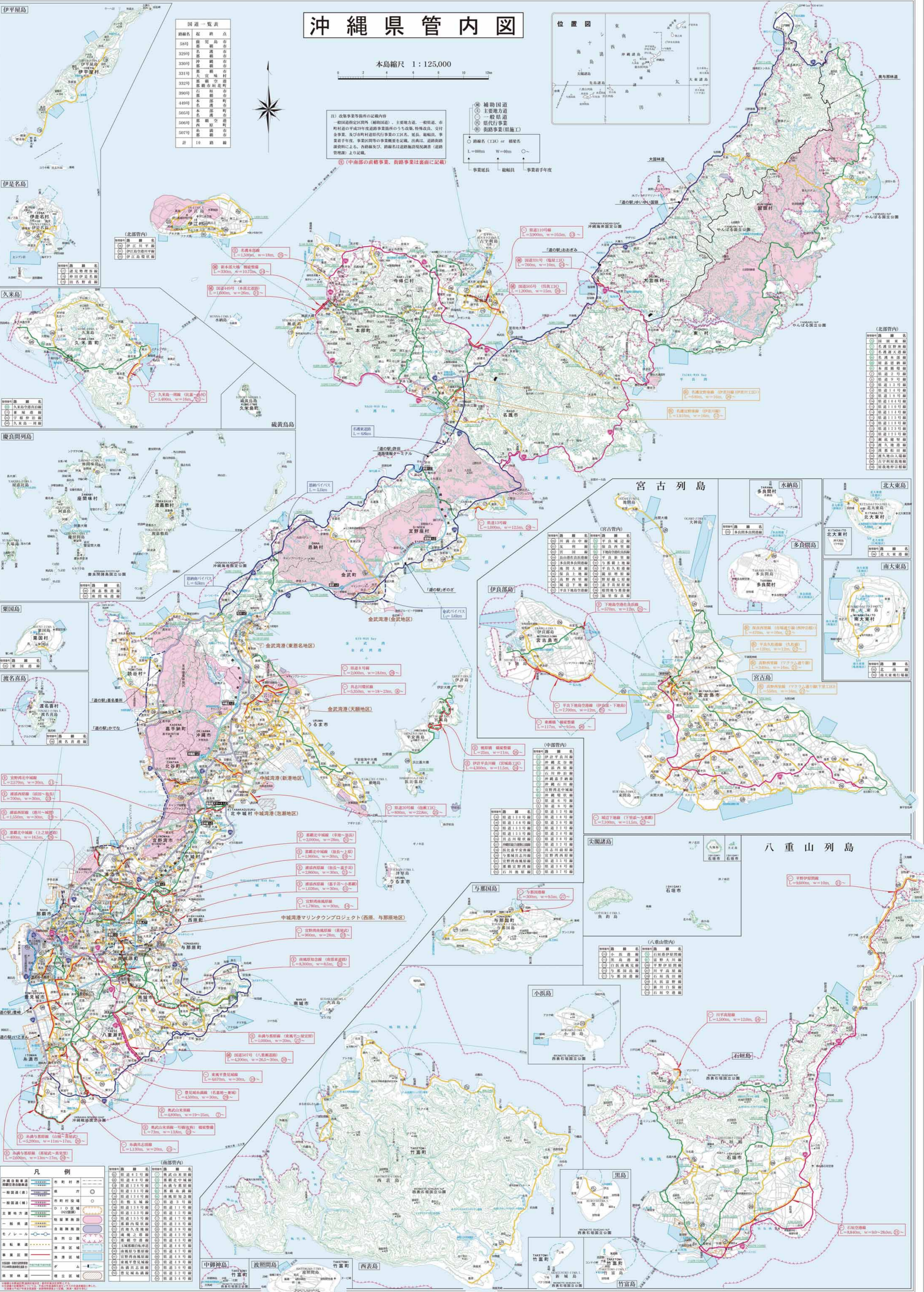


沖縄県管内図

本島縮尺 1:125,000

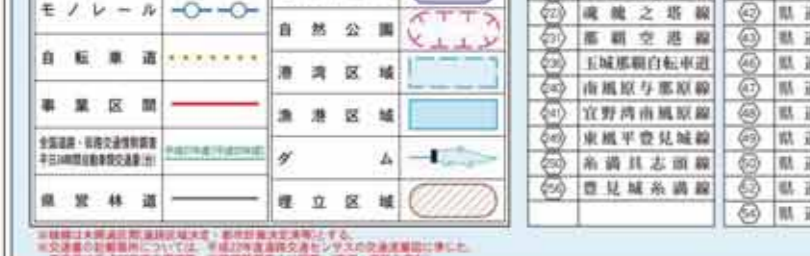
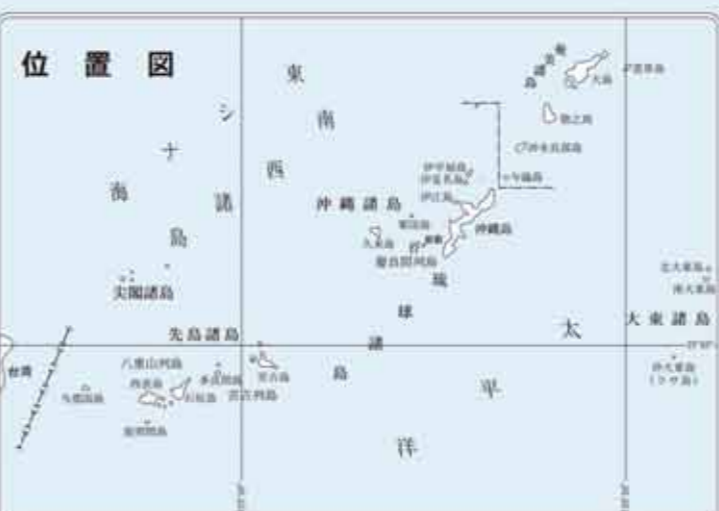


国道一覧表

路線名	起	終	点
58号	鹿野	島	市
329号	名護	市	
330号	伊平屋	市	
331号	伊平屋	市	
332号	名護	市	
390号	伊平屋	市	
419号	本名	市	
505号	本名	市	
506号	本名	市	
507号	本名	市	
計	10	路線	

(注) 改善事業等前号の記載内容
 一般国道指定区外(補助国道)、主要地方道、一般県道、市町村道の平成29年度道路事業のうち改善、特殊改良、交付金事業、及び市町村道代行事業の工程、延長、幅員、事業着手年度、事業区間等の事業概要を記載。出典は、道路局資料による。各路線及び、路線名は道路施設現況調査(道路管理課)より記載。

補助国道
 主要地方道
 一般県道
 市町村道
 道路事業(仮設工)
 路線名(CID or 縮尺名)
 L=000m W=00m
 事業延長 縮尺員 事業着手年度



凡例

路線名	縮尺員	事業着手年度
伊平屋島	1:10,000	2017
伊是名島	1:10,000	2017
久米島	1:10,000	2017
慶良間列島	1:10,000	2017
宮古列島	1:10,000	2017
八重山列島	1:10,000	2017
徳島	1:10,000	2017
種子島	1:10,000	2017
屋久島	1:10,000	2017
大分	1:10,000	2017
鹿児島	1:10,000	2017
九州	1:10,000	2017
本州	1:10,000	2017