

5. 主要地方道

県内の主要地方道は、25路線実延長404.7km（平成24年4月1日現在）で、主要な地域間を結び、産業・経済の活性化に重要な役割を果たしています。

■主な事業箇所

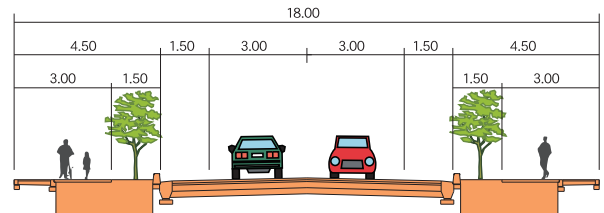
路線名	箇所
名護本部線	本部町東～渡久地
伊計平良川線	うるま市与那城池味～与那城桃原
那覇北中城線	西原町幸地～翁長、西原町翁長～上原
浦添西原線	浦添市港川～城間、西原町翁長～嘉手苺、西原町嘉手苺～小那覇
沖縄嘉手納線	沖縄市知花～白川
宜野湾北中城線	北中城安谷屋～渡口
沖縄環状線	北中城村比嘉～沖縄市比屋根
奥武山米須線	糸満市照屋～米須
糸満与那原線	糸満市山城～喜屋武、糸満市喜屋武～真栄里、糸満市照屋、八重瀬町東風平
下地島空港佐良浜線	宮古島市伊良部字前里添～池間添
石垣港伊原間線	石垣市野呂水

84 名護本部線



(完成予想図)

道路規格	4種2級
区間	本部町東～渡久地
延長	1,500m
設計速度	50km/h
車線数	2車線

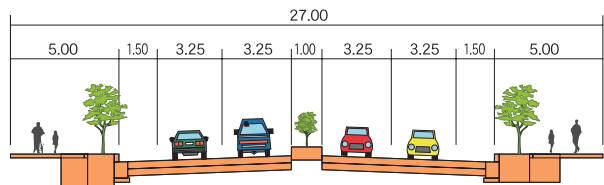


29 那覇北中城線



(完成予想図)

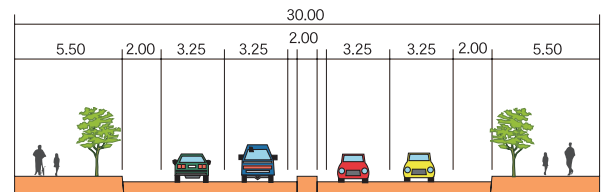
道路規格	4種1級
区間	西原町翁長～上原
延長	1,960m
設計速度	50km/h
車線数	4車線



38 浦添西原線



道路規格	4種1級
区間	西原町翁長～嘉手苅
延長	2,900m
設計速度	60km/h
車線数	4車線

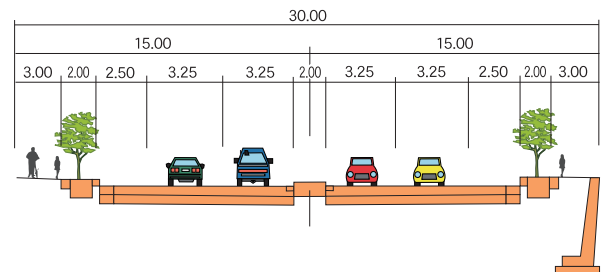


道路の整備

74 沖縄嘉手納線



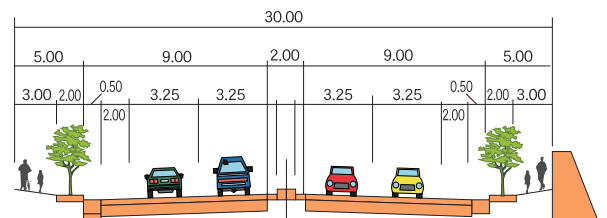
道路規格	4種1級
区間	沖縄市知花～白川
延長	2,760m
設計速度	60km/h
車線数	4車線



81 宜野湾北中城線



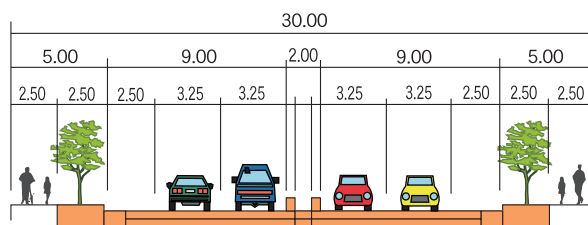
道路規格	4種1級
区間	北中城村安谷屋～渡口
延長	2,570m
設計速度	50km/h
車線数	4車線



85 沖縄環状線



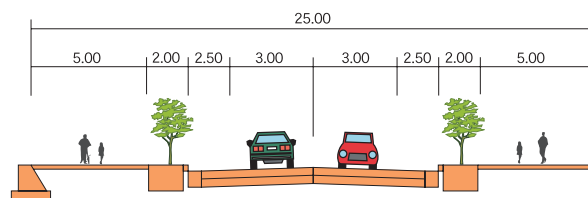
道路規格	4種1級
区間	北中城村比嘉～沖縄市比屋根
延長	2,850m
設計速度	60km/h
車線数	4車線



7 奥武山米須線



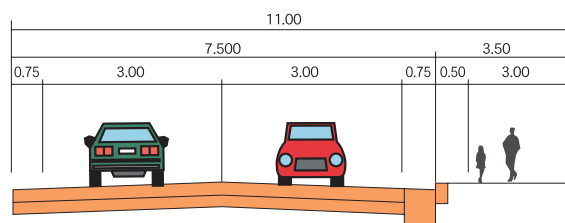
道路規格	4種2級
区間	糸満市照屋～米須
延長	4,890m
設計速度	50km/h
車線数	2車線



77 糸満与那原線



道路規格	3種3級
区間	糸満市字山城～字喜屋武
延長	5,200m
設計速度	50km/h
車線数	2車線



(完成予想図)

6. 一般県道

県内の一般県道は、119路線、実延長662.0km（平成24年4月1日現在）で、補助的な幹線道路としては地域に密着した道路網を構成しています。

■主な事業箇所

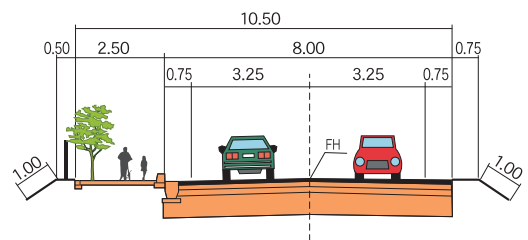
路線名	箇所	路線名	箇所
県道110号線	名護市運天原～屋我	城辺下地線	宮古島市城辺長間～下里添
県道20号線	沖縄市比屋根	平良下地島空港線	宮古島市平良久具～伊良部池間添
具志川環状線	うるま市天願～沖縄市登川	平野伊原間線	石垣市平野～明石
宜野湾南風原線	那覇市首里崎山町～南風原町兼城、南風原町喜屋武	石垣空港線	石垣市盛山～真栄里
久米島一周線	久米島町比嘉	白浜南風見線	竹富町古見～大富、竹富町上原
東風平豊見城線	豊見城市上田～豊崎	玉城那覇自転車線	南城市玉城前川～那覇市首里

110 県道 110号線



道路の整備

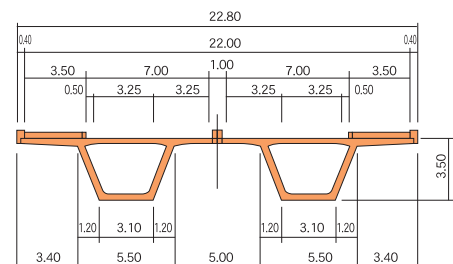
道路規格	3種2級
区間	名護市運天原～屋我
延長	3,880m
設計速度	50km/h
車線数	2車線



20 県道 20号線



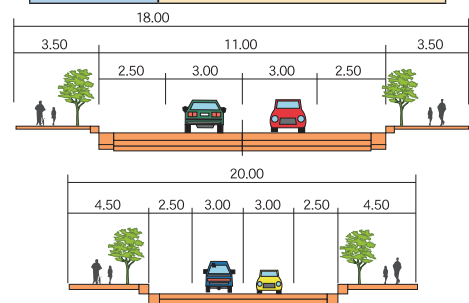
道路規格	4種1級
区間	沖縄市比屋根～比屋根地先
延長	800m
設計速度	60km/h
車線数	4車線



224 具志川環状線



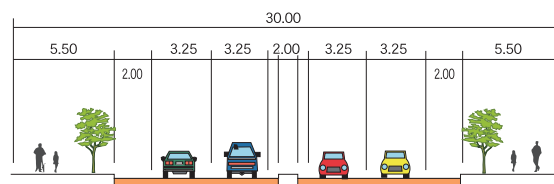
道路規格	4種2級
区間	うるま市天願～沖縄市登川
延長	5,350m
設計速度	50km/h
車線数	2車線



241 宜野湾南風原線



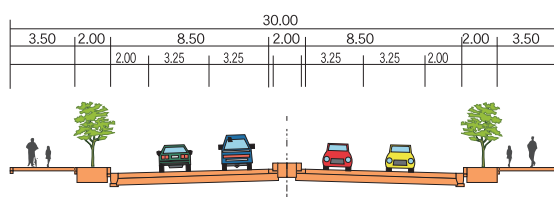
道路規格	4種1級
区間	那覇市首里山崎～南風原町兼城
延長	1,780m
設計速度	50km/h
車線数	4車線



249 東風平豊見城線



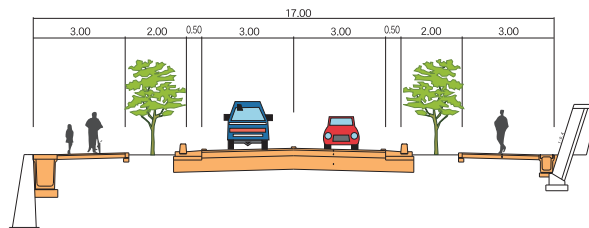
道路規格	4種1級
区間	豊見城市上田～豊見城市豊崎
延長	4,670m
設計速度	60km/h
車線数	4車線



246 城辺下地線



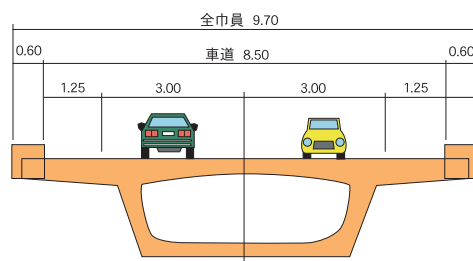
道路規格	3種3級
区間	宮古市城辺長間～下里添
延長	5,700m
設計速度	50km/h
車線数	2車線



252 平良下地島空港線



道路規格	3種3級
区間	宮古市平良久具～伊良部池間添
延長	6,500m
設計速度	60km/h
車線数	2車線

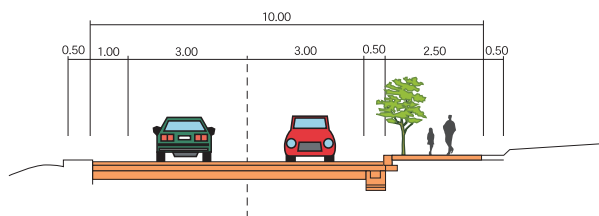


(完成予想図)

206 平野伊原間線



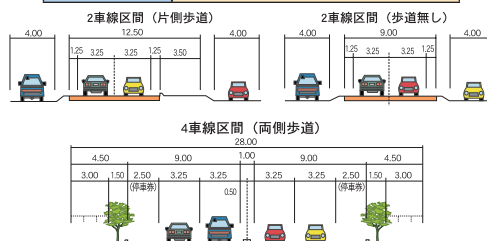
道路規格	3種3級
区間	石垣市平野～明石
延長	9,600m
設計速度	40km/h
車線数	2車線



214 石垣空港線



道路規格	3種3級
区間	石垣市平得～盛山
延長	8,800m
設計速度	60km/h
車線数	4車線(両側歩道) 3.0km 2車線(片側歩道) 2車線(歩道なし)

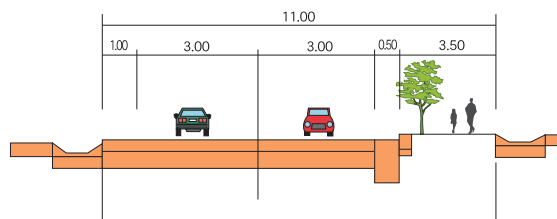


道路の整備

215 白浜南風見線



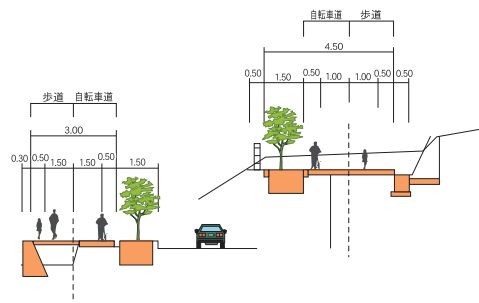
道路規格	3種4級
区間	竹富町古見～大富
延長	6,200m
設計速度	40km/h
車線数	2車線



236 玉城那覇自転車道線



道路規格	3種3級
区間	南城市玉城前川～那覇市首里
延長	25,100m
幅員	3.00m



7.街 路

市街地における都市計画決定された県道及び市町村道を整備する事業として、街路事業を実施しています。特に、渋滞解消等に寄与する路線や大型車両等のすれ違いが困難な路線など、重点的に整備を進めています。



真地久茂地線（真地大橋）

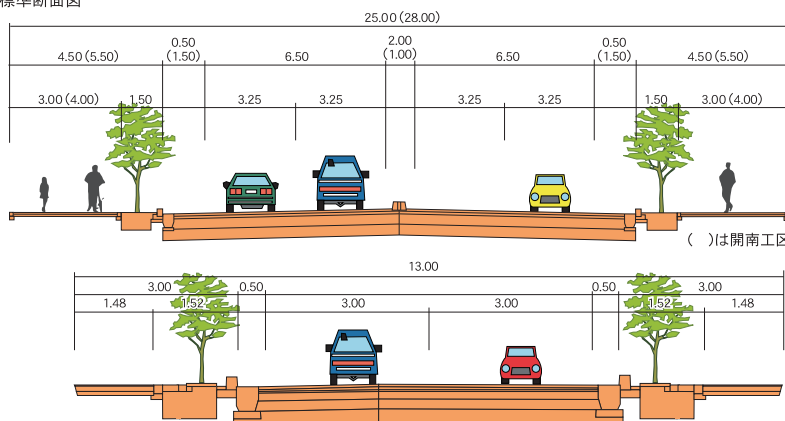
真地久茂地線外1線



(完成予想図)

道路規格	4種1級(真地久茂地線) 4種2級(識名真地線)
区 間	那覇市楚辺～那覇市真地
延 長	3,710m
設計速度	60km/h(トンネル) 40km/h(開南工区)
車 線 数	4車線

標準断面図



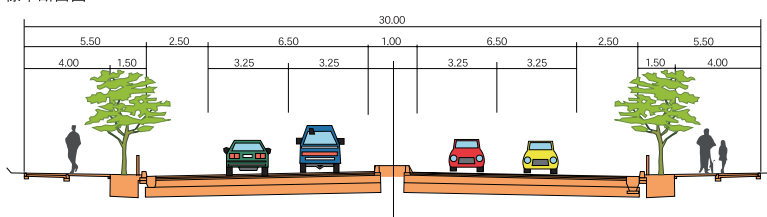
道路の整備

汀良翁長線



道路規格	4種1級
区 間	那覇市首里汀良町～那覇市首里石嶺町
延 長	1,060m
設計速度	50km/h
車 線 数	4車線

標準断面図



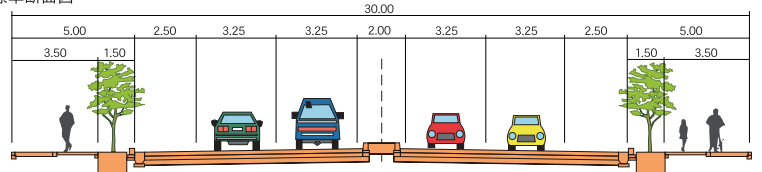
豊見城中央線



(完成予想図)

道路規格	4種1級
区間	豊見城市高安～豊見城市真玉橋
延長	2,690m
設計速度	60km/h
車線数	4車線

標準断面図



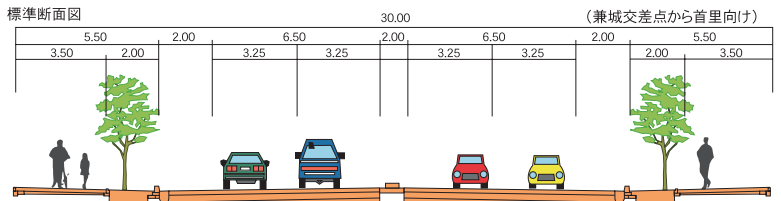
南風原中央線



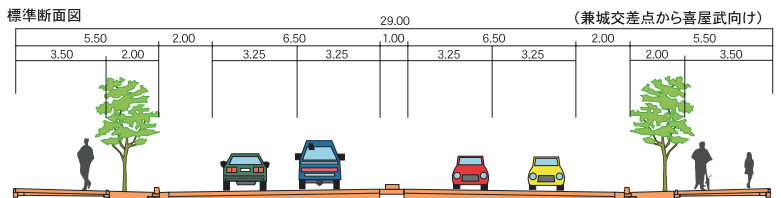
(完成予想図)

道路規格	4種1級
区間	南風原町字兼城～南風原町字喜屋武
延長	1,270m
設計速度	50km/h
車線数	4車線

標準断面図



標準断面図



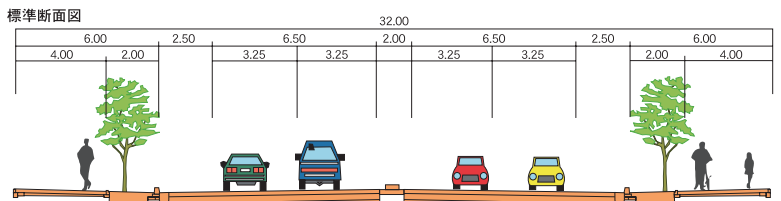
道路の整備

城間前田線（安波茶工区）



道路規格	4種1級
区間	浦添市安波茶～浦添市仲間
延長	810m
設計速度	50km/h
車線数	4車線

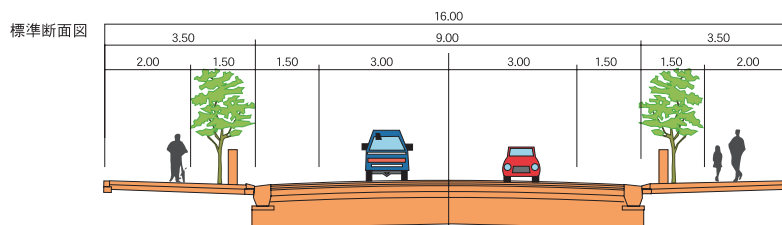
標準断面図



龍潭線



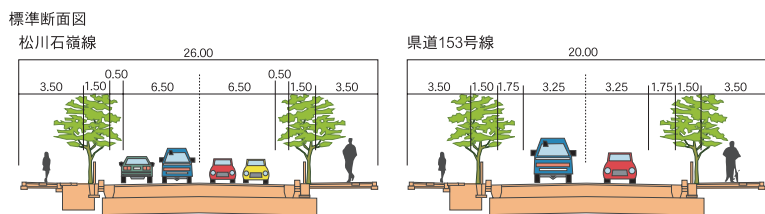
道路規格	4種2級
区間	那覇市首里山川町～那覇市首里汀良町
延長	1,215m
設計速度	40km/h
車線数	2車線



県道153号線外1線



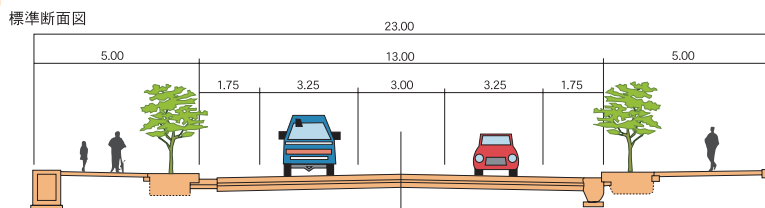
道路規格	4種1級
区間	浦添市経塚～那覇市首里儀保
延長	1,170m(県道153号線:730m 松川石嶺線:440m)
設計速度	40km/h
車線数	2車線



糸満与那原線



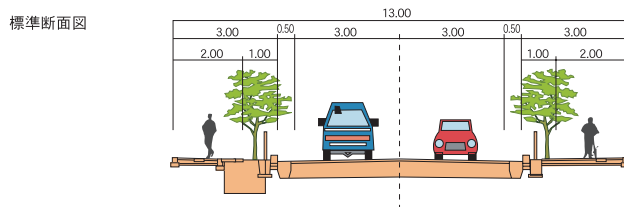
道路規格	4種1級
区間	糸満市字糸満～糸満市字照屋
延長	1,240m
設計速度	40km/h
車線数	2車線



小禄名嘉地線



道路規格	4種3級
区間	那覇市字小禄～那覇市字田原
延長	660m
設計速度	30km/h
車線数	2車線



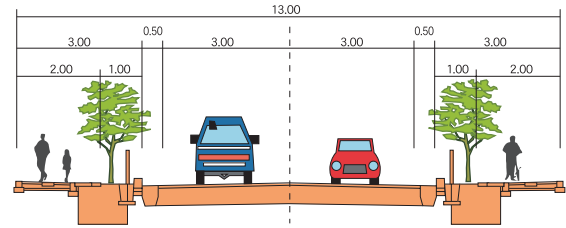
小禄名嘉地線外1線



(完成予想図)

道路規格	4種2級
区間	那覇市小禄～那覇市宇栄原
延長	670m
設計速度	40km/h
車線数	2車線

標準断面図



パイプライン線

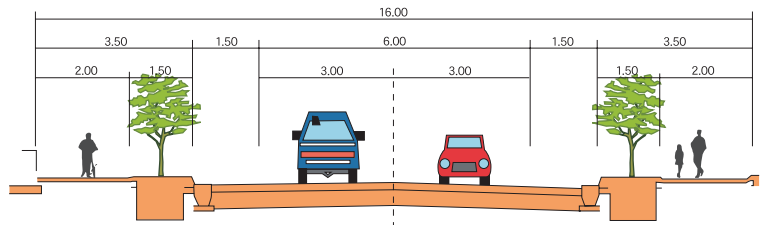
道路の整備



(完成予想図)

道路規格	4種2級
区間	浦添市伊祖～宜野湾市嘉数
延長	1,760m
設計速度	40km/h
車線数	2車線

標準断面図

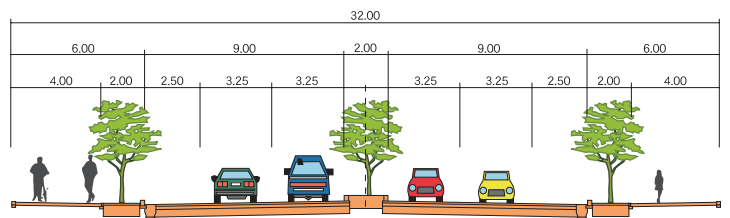


胡屋泡瀬線



道路規格	4種1級
区間	沖縄市中央～沖縄市高原
延長	3,450m
設計速度	50km/h
車線数	4車線

標準断面図

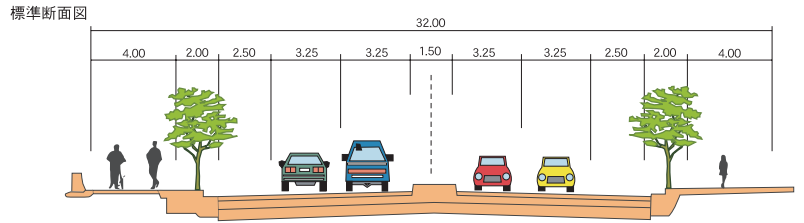


県道24号線バイパス



(完成予想図)

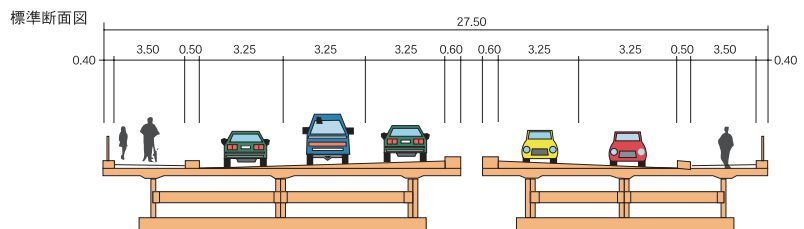
道路規格	4種1級
区間	北谷町字桑江～沖縄市南桃原
延長	1,720m
設計速度	50km/h
車線数	4車線



那覇内環状線(那覇大橋)



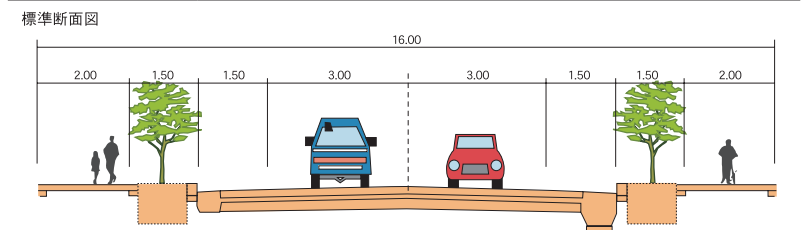
道路規格	4種1級
区間	那覇市古波蔵～那覇市奥武山町
延長	240m
設計速度	40km/h
車線数	5車線



伊差川線



道路規格	4種2級
区間	名護市大東～名護市伊差川
延長	1,910m
設計速度	40km/h
車線数	2車線

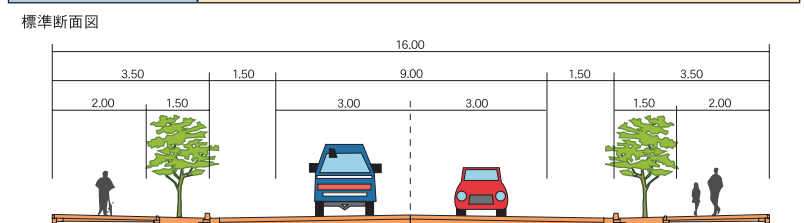


伊差川線(伊差川工区)



(完成予想図)

道路規格	4種2級
区間	名護市伊差川
延長	640m
設計速度	40km/h
車線数	2車線

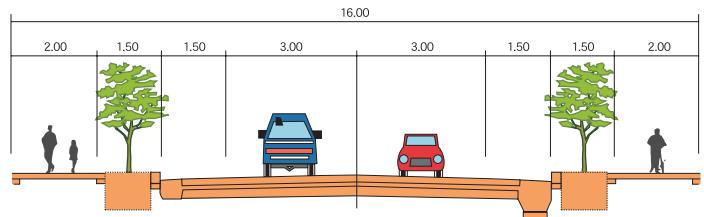


マクラム通り線



道路規格	4種2級
区間	宮古島市平良字西里～宮古島市字平良下里
延長	340m
設計速度	40km/h
車線数	2車線

標準断面図

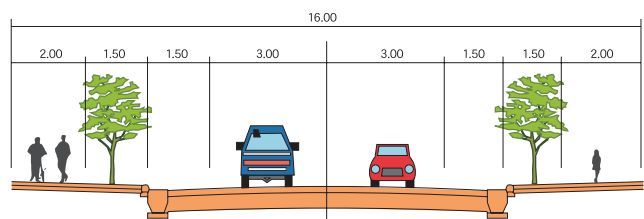


市場通り線



道路規格	4種2級
区間	宮古島市平良字西里～宮古島市字西仲宗根
延長	1,035m
設計速度	40km/h
車線数	2車線

標準断面図



仲井真・津嘉山線



道路規格	4種1級
区間	那覇市仲井真
延長	220m
設計速度	50km/h
車線数	2車線

標準断面図

