

4.一般国道（指定区間外）

県が管理する国道は、6路線（330号の一部、331号の一部、390号、449号、505号、507号）実延長170.2km（平成21年4月1日現在）で沖縄本島、宮古島及び石垣島における主要な幹線道路を形成しています。

現在、交通渋滞の緩和、交通環境の改善のためバイパス、現道拡幅等を行っています。

■主な事業箇所

線路名	事業内容
国道449号	本部北道路
国道331号	二見バイパス
国道507号	津嘉山バイパス、八重瀬道路
国道505号	呉我工区
国道390号	保良工区



国道330号（那覇市）

道路の整備



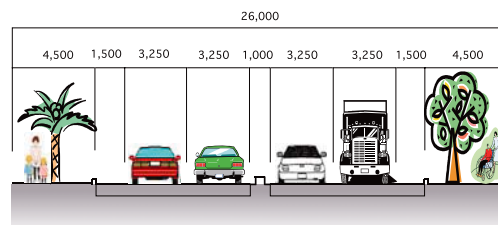
449 本部北道路



（完成予想図）

計画概要

道路規格	4種 1級
区間	本部町渡久地～大浜
延長	1,600m
設計速度	60km/h
車線数	4車線

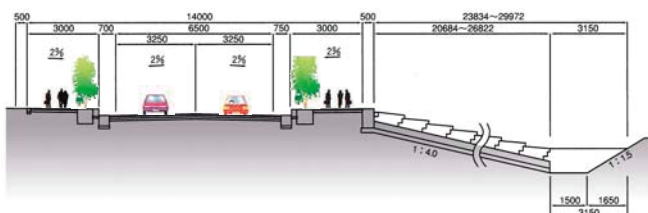


331 二見バイパス



計画概要

道路規格	3種 2級
区間	名護市二見～大浦
延長	2,320m
設計速度	2,50km/h
車線数	2車線

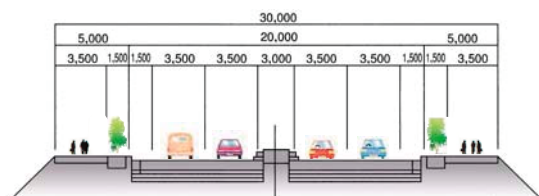


507 津嘉山バイパス



計画概要

道路規格	4種 1級
区間	那覇市仲井真～八重瀬町東風平
延長	5,280m
設計速度	60km/h
車線数	4車線



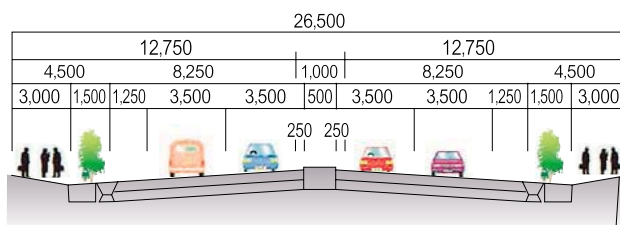
507 八重瀬道路



完成予想図
東風平上空より終点側を望む

計画概要

道路規格	3種 1級
区間	八重瀬町字東風平～字具志頭
延長	4,200m
設計速度	60km/h
車線数	4車線



(完成予想図)

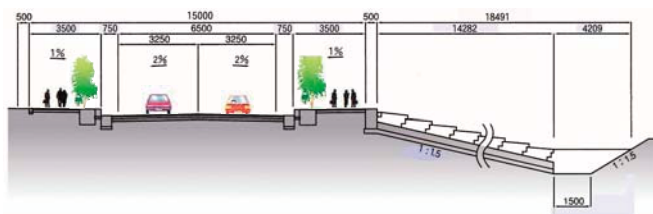
505 呉我工区



(完成予想図)

計画概要

道路規格	3種 2級
区間	名護市呉我
延長	1,300m
設計速度	50km/h
車線数	2車線



5.主要地方道

県内の主要地方道は、25路線実延長406.6 km(平成21年4月1日現在)で、主要な地域間を結び、産業・経済の活性化に重要な役割を果たしています。

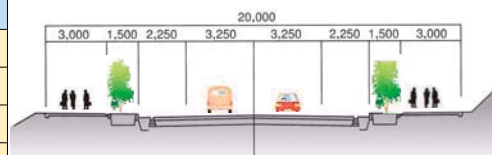
■主な事業箇所

線路名	箇所	線路名	箇所
伊計平良川線	うるま市与那城屋慶名~与那城西原	浦添西原線	西原町翁長~嘉手苺
沖縄嘉手納線	沖縄市知花~白川	浦添西原線	西原町嘉手苺~小那覇
宜野湾北中城線	北中城村安谷屋~渡口	那覇北中城線	西原町翁長~上原 幸地~翁長
沖縄環状線	北中城村比嘉~沖縄市比屋根	奥武山米須線	糸満市照屋~米須
浦添西原線	浦添市港川~城間	糸満与那原線	与那原町与那原、糸満市山城~喜屋武

10 伊計平良川線

計画概要

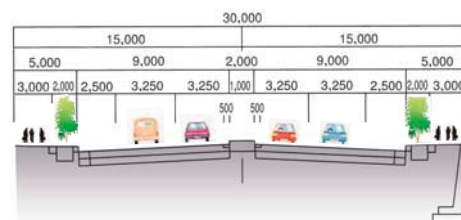
道路規格	4種1級
区間	うるま市与那城屋慶名~与那城西原
延長	1,539m
設計速度	60km/h
車線数	2車線



74 沖縄嘉手納線

計画概要

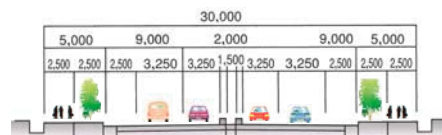
道路規格	4種1級
区間	沖縄市知花~白川
延長	2,760m
設計速度	60km/h
車線数	4車線



85 沖縄環状線

計画概要

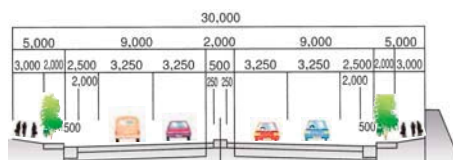
道路規格	4種1級
区間	北中城村比嘉~沖縄市比屋根
延長	2,850m
設計速度	60km/h
車線数	4車線



81 宜野湾北中城線

計画概要

道路規格	4種1級
区間	北中城村安谷屋~渡口
延長	2,570m
設計速度	50km/h
車線数	4車線

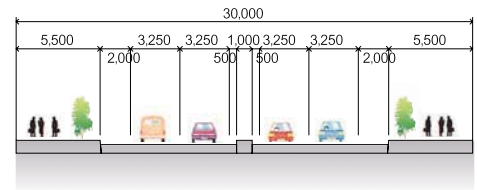




38 浦添西原線

計画概要

道路規格	4種1級
区間	西原町嘉手苜～小那覇
延長	1,026m
設計速度	60km/h
車線数	4車線

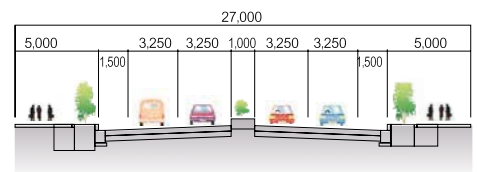


(完成予想図)

29 那覇北中城線

計画概要

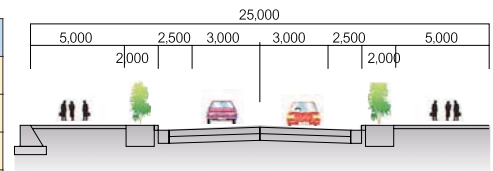
道路規格	4種1級
区間	西原町翁長～上原
延長	1,960m
設計速度	50km/h
車線数	4車線



7 奥武山米須線

計画概要

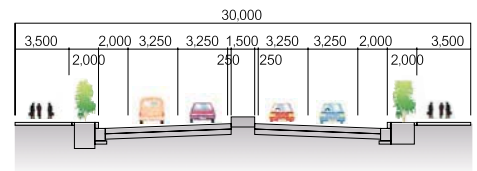
道路規格	4種2級
区間	糸満市照屋～米須
延長	4,890m
設計速度	50km/h
車線数	2車線



77 糸満与那原線(与那原町与那原)

計画概要

道路規格	4種1級
区間	与那原町与那原
延長	1,300m
設計速度	60km/h
車線数	4車線

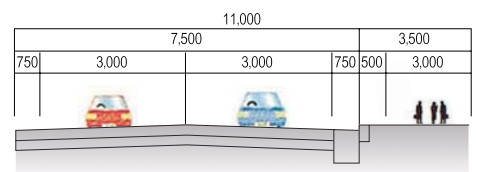


(完成予想図)

77 糸満与那原線(糸満市山城～喜屋武工区)

計画概要

道路規格	3種3級
区間	糸満市字山城～字喜屋武
延長	5,200m
設計速度	50km/h
車線数	2車線



6.一般県道

県内の一般県道は、118路線、実延長640.5km(平成21年4月1日現在)で、補助的な幹線道路として地域に密着した道路網を構成しています。

■主な事業箇所

線路名	箇所	線路名	箇所
屋我地仲宗根線	名護市運天原～今帰仁村仲宗根	平良下地島空港線	宮古島市平良久貝～伊良部池間添
県道110号線	名護市運天原～屋我	高野西里線	宮古島市平良高野～下地川満
具志川環状線	うるま市天願～沖縄市登川	保良上地線	宮古島市城辺友利～下地上地
県道36号線	うるま市喜仲～豊原	平野伊原間線	石垣市平野～平久保
具志川沖繩線	うるま市前原～具志川	石垣空港線	石垣市平得～盛山
宜野湾南風原線	那覇市首里崎山町～南風原町兼城	白浜南風見線	竹富町古見～大富
東風平豊見城線	豊見城市上田～豊見城市豊崎	玉城那覇自転車道線	南城市玉城前川～那覇市首里
久米島一周線	久米島町真謝～下阿嘉		

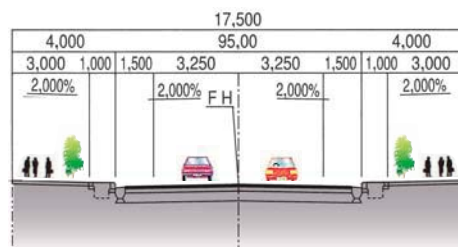
道路の整備



248 屋我地仲宗根線

計画概要

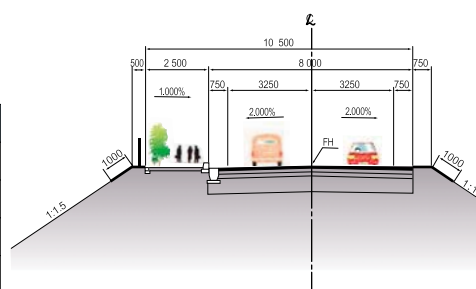
道路規格	3種2級
区間	名護市運天原～今帰仁村仲宗根
延長	2,180m
設計速度	50km/h
車線数	2車線



110 県道110号線

計画概要

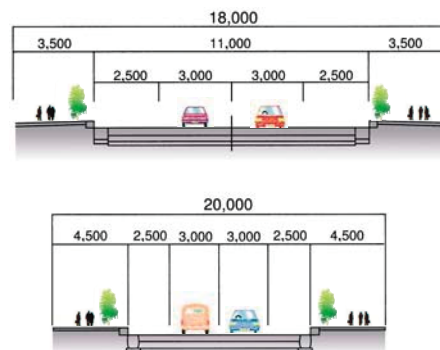
道路規格	3種2級
区間	名護市運天原～屋我
延長	3,880m
設計速度	50km/h
車線数	2車線



224 具志川環状線

計画概要

道路規格	4種2級
区間	うるま市天願～沖縄市登川
延長	5,350 m
設計速度	50km/h
車線数	2車線

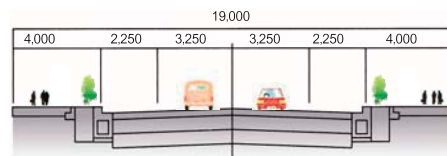




36 県道36号線

計画概要

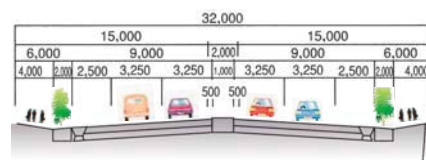
道路規格	4種 2級
区間	うるま市喜仲～豊原
延長	1,900m
設計速度	50km/h
車線数	2車線



33 具志川沖縄線

計画概要

道路規格	4種 1級
区間	うるま市前原～具志川
延長	4,030m
設計速度	60km/h
車線数	4車線



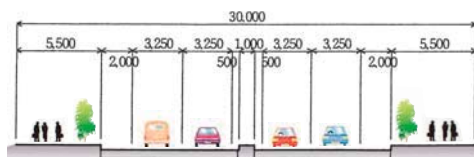
道路の整備



241 宜野湾南風原線

計画概要

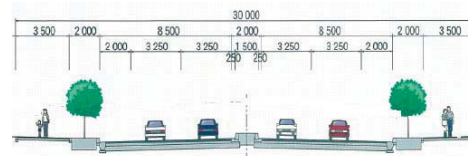
道路規格	4種 1級
区間	那覇市首里崎山町～南風原町兼城
延長	1,780m
設計速度	50km/h
車線数	4車線



249 東風平豊見城線

計画概要

道路規格	4種 1級
区間	豊見城市上田～豊見城市豊崎
延長	4,670m
設計速度	60km/h
車線数	4車線

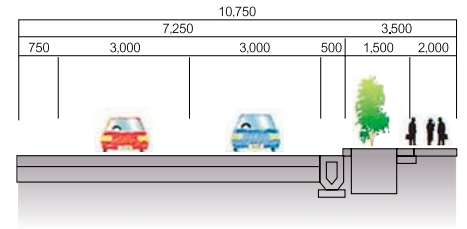




245 久米島一周線

計画概要

道路規格	3種 3級
区間	久米島町真謝～下阿嘉
延長	2,430 m
設計速度	40km/h
車線数	2車線

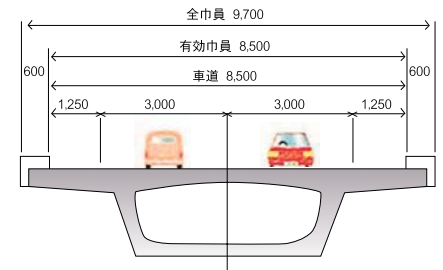


完成予想図

252 平良下地島空港線

計画概要

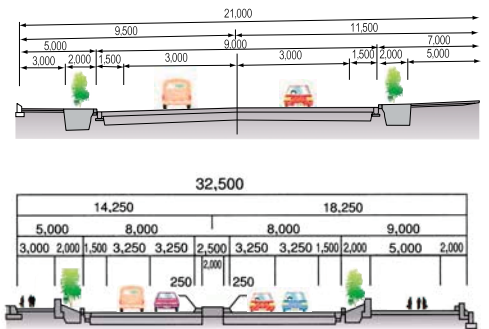
道路規格	3種 3級
区間	宮古島市平良久貝～伊良部池間添
延長	6,500m
設計速度	60km/h
車線数	2車線



243 高野西里線

計画概要

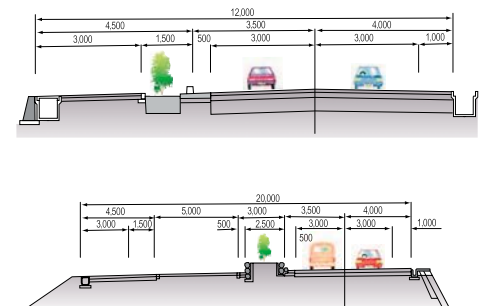
道路規格	4種 2級
区間	宮古島市平良高野～下地川満
延長	6,000 m
設計速度	50km/h
車線数	2車線、4車線



235 保良上地線

計画概要

道路規格	3種 3級
区間	宮古島市城辺友利～下地上地
延長	13,280 m
設計速度	40km/h
車線数	2車線

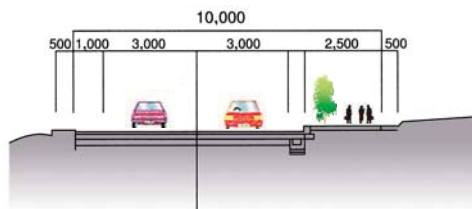




206 平野伊原間線

計画概要


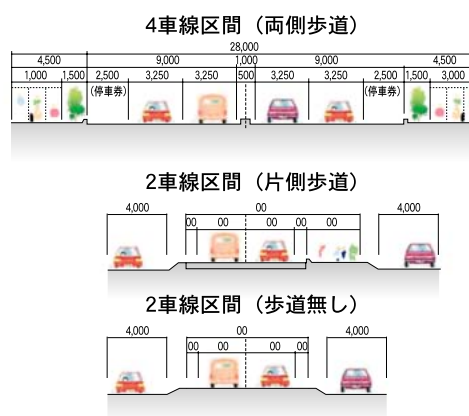
道路規格	3種3級
区間	石垣市平野～平久保
延長	4,400m
設計速度	40km/h
車線数	2車線



214 石垣空港線

計画概要

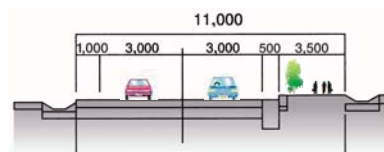
道路規格	3種3級
区間	石垣市平得～盛山
延長	8,800m
設計速度	60km/h
車線数	4車線(両側歩道) 3.0km
	2車線(片側歩道) 1.6km
	2車線(歩道なし) 4.2km



215 白浜南風見線

計画概要

道路規格	3種4級
区間	竹富町古見～大富
延長	6,200m
設計速度	40km/h
車線数	2車線



236 玉城那覇自転車道線

計画概要

道路規格	3種3級
区間	南城市玉城前川～那覇市首里
延長	25,100m
幅員	3.00m

