

沖縄県の道路



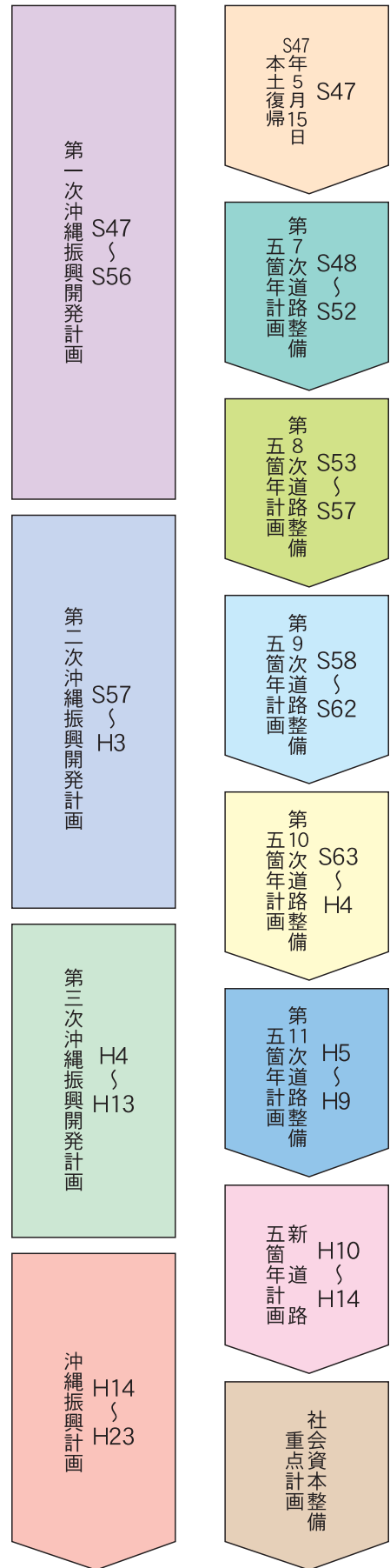
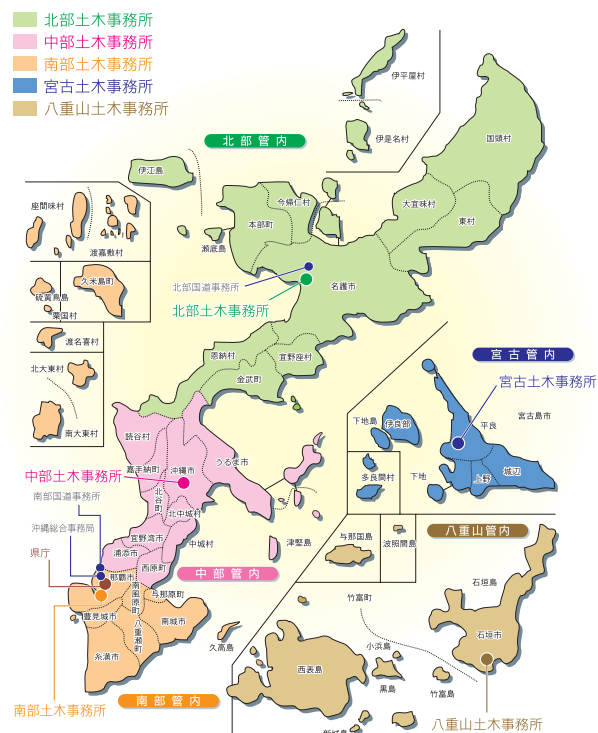
一般県道 屋我地仲宗根線（ワルミ大橋）

2010

沖縄県の道路 ～美ら島・うまんちゅの道づくり～

CONTENTS

沖縄の概要	1
道路の現況	2
交通の状況	3
1.機関別旅客輸送分担率の比較(域内量)	3
2.自動車保有台数	3
3.レンタカーの状況	3
4.交通量(平成17年度交通センサスより)	4
5.渋滞状況	5
道路の予算	6
道路の計画	8
道路の整備	13
1.高規格幹線道路	13
2.地域高規格道路	14
3.一般国道(指定区間)	16
4.一般国道(指定区間外)	18
5.主要地方道	20
6.一般県道	22
7.街路	26
8.交通安全・災害防除・沿道環境・電線共同溝	32
9.道路の維持管理	34
10.市町村道	35
11.離島架橋	36
12.沖縄都市モノレール	36
資料	37



●表紙説明／一般県道 屋我地仲宗根線(フルミ大橋)

沖縄県は、我国の最南西端に位置し、東西約1,000km、南北約400kmに及ぶ広大な海域と、点在する49の有人島を含む160の島しょから構成される離島県であります。

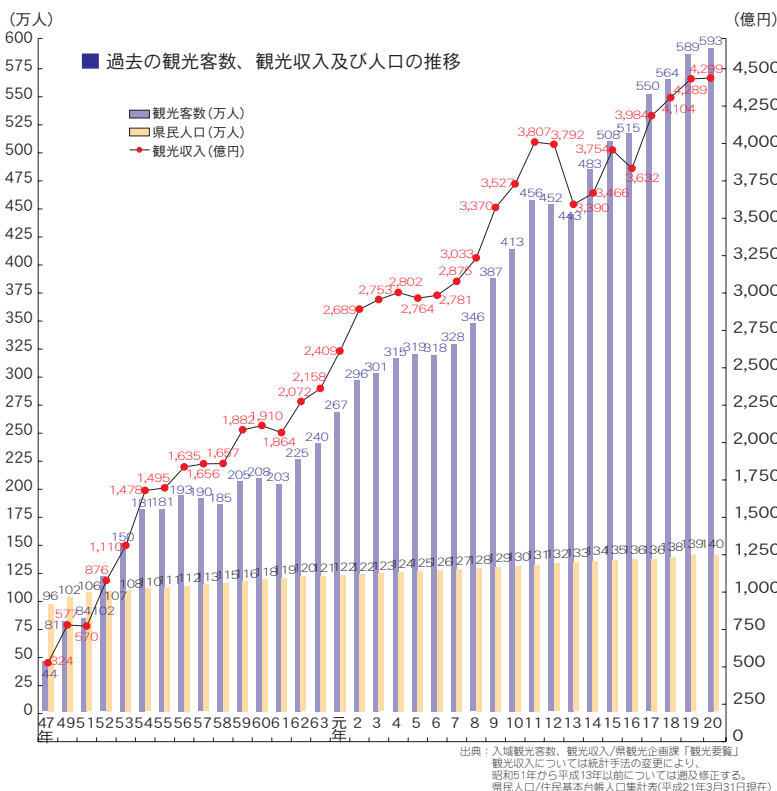
人口は昭和30年代から都心部を中心に急激に増加し、県土面積の約20%にあたる沖縄本島中南部に全人口の約82%が集中し、県土面積の約45%を占める離島の人口比率は約10%にすぎず、本島中南部における過密化と、離島へき地における過疎化が進んでいます。

本県は、日本では唯一の亜熱帯性気候と豊かな青い海、明るい太陽のもと、古くは、「琉球」という独立国家の形態をとりながら、南方諸国や中国等との交易を通じて栄え、他県では見られない独特の琉球文化を育んできましたが、1879

年(明治12年)の琉球処分により日本へ帰属し沖縄県が誕生しました。

第二次大戦後は米国の軍事基地としてその施政権下におかれ、1972年5月15日、本土復帰が実現し今日に至っています。

平成17年4月1日に、石川市、具志川市、与那城町、勝連町がうるま市、平成17年10月1日には平良市、城辺町、下地町、伊良部町、上野村が宮古島市、さらに平成18年1月1日に佐敷町、知念村、玉城村、大里村が南城市、同日に東風平町、具志頭村が八重瀬町へそれぞれ合併し、これによって県下自治体数は、11市11町19村(平成18年4月1日現在)となりました。



順位	名称	面積(km ²)	人口	名称	面積(km ²)	人口
1	沖縄本島	1,206.71	1,267,754	佐渡島(新潟県)	854.88	64,358
2	西表島	289.27	2,215	奄美大島(鹿児島県)	712.21	74,260
3	石垣島	222.63	48,089	対馬島(長崎県)	696.10	35,635
4	宮古島	159.23	54,809	屋久島(鹿児島県)	504.56	13,762
5	久米島	59.11	8,615	種子島(鹿児島県)	445.52	34,128
6	南大東島	30.57	1,257	徳江島(鹿児島県)	326.00	40,186
7	伊良部島	29.08	5,899	徳之島(鹿児島県)	247.76	27,167
8	与那国島	28.91	1,556	島後(島根県)	241.58	15,538
9	伊江島	22.77	4,914	利尻島(北海道)	182.15	5,477
10	伊平屋島	20.59	1,247	中通島(長崎県)	168.06	23,167

市町村勢一覧

単位:(人)(世帯)(km²)(人/km²)

市郡名	人口	世帯数	面積	人口密度	市郡名	人口	世帯数	面積	人口密度
県計	1,406,176	559,851	2,276.01	618	うるま市	118,160	44,115	86.08	1,373
市部計	1,090,105	438,921	973.07	1,120	宮古島市	54,809	23,707	204.57	268
那覇市	315,452	133,590	39.24	8,039	南城市	40,728	14,155	49.76	818
宜野湾市	92,062	38,067	19.70	4,673	郡部計	316,071	120,930	1,302.94	243
石垣市	48,089	21,410	229.00	210	国頭郡	66,257	28,133	576.97	115
浦添市	110,894	43,388	19.09	5,809	中頭郡	148,413	54,256	106.82	1,389
名護市	59,869	25,297	210.37	285	島尻郡	94,590	35,156	234.27	404
糸満市	58,620	21,969	46.63	1,257	宮古郡	1,325	536	21.91	60
沖縄市	134,555	52,494	49.00	2,746	八重山郡	5,486	2,849	362.97	15
豊見城市	56,867	20,729	19.45	2,924					

出展: 県市町村課「平成22年住民基本台帳人口・世帯数、平成21年度人口動態」、国土地理院「平成21年全国都道府県市区町村別面積調」
 注1: 人口及び世帯数については、平成22年3月31日現在の住民基本台帳に記載されている数値である。
 注2: 面積については、平成21年10月現在の国土交通省国土地理院調査による。(但し、那覇市、豊見城市、うるま市及び金武町の境界未定部分については、平成21年度普通交付税の算定に用いる市町村面積の協定書によって確定した。)