

## 6.一般県道

県内の一般県道は、119路線、実延長631.0km(平成19年4月1日現在)で、補助的な幹線道路として地域に密着した道路網を構成しています。

### ■主な事業箇所

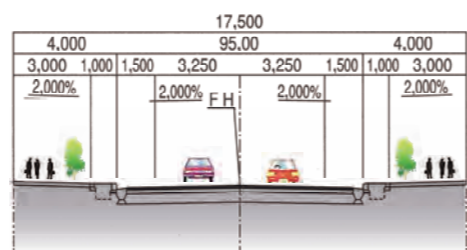
線路名	箇所	線路名	箇所
屋我地仲宗根線	名護市運天原～今帰仁村仲宗根	平良下地島空港線	宮古島市平良久貝～伊良部池間添
県道110号線	名護市運天原～屋我	高野西里線	宮古島市平良高野～下地川満
具志川環状線	うるま市天願～沖縄市登川	保良上地線	宮古島市城辺友利～下地上地
県道36号線	うるま市喜仲～豊原	平野伊原間線	石垣市平久保～明石
具志川沖縄線	うるま市前原～具志川	大浜富野線	石垣市大浜～白保
宜野湾南風原線	那覇市首里崎山町～南風原町兼城	白浜南風見線	竹富町古見～大富
東風平豊見城線	豊見城市上田～豊見城市豊崎	玉城那覇自転車道線	南城市玉城前川～那覇市首里
久米島一周線	久米島町真謝～下阿嘉		



### 248 屋我地仲宗根線

#### 計画概要

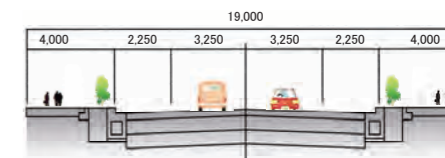
道路規格	3種2級
区間	名護市運天原～今帰仁村仲宗根
延長	2,180 m
設計速度	50 km/h
車線数	2車線



### 36 県道36号線

#### 計画概要

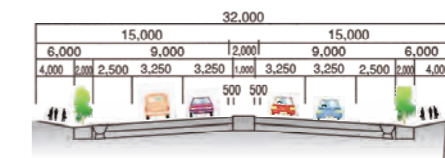
道路規格	4種2級
区間	うるま市喜仲～豊原
延長	1,900m
設計速度	50km/h
車線数	2車線



### 33 具志川沖縄線

#### 計画概要

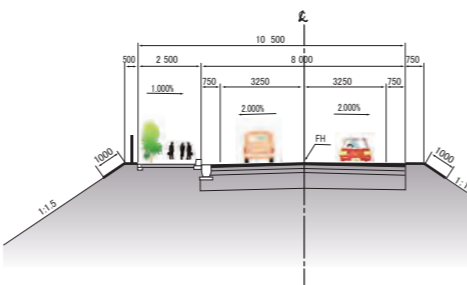
道路規格	4種1級
区間	うるま市前原～具志川
延長	4,030 m
設計速度	60 km/h
車線数	4車線



### 110 県道110号線

#### 計画概要

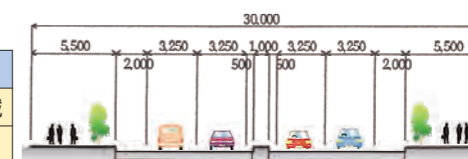
道路規格	3種2級
区間	名護市運天原～屋我
延長	3,880 m
設計速度	50 km/h
車線数	2車線



### 24 宜野湾南風原線

#### 計画概要

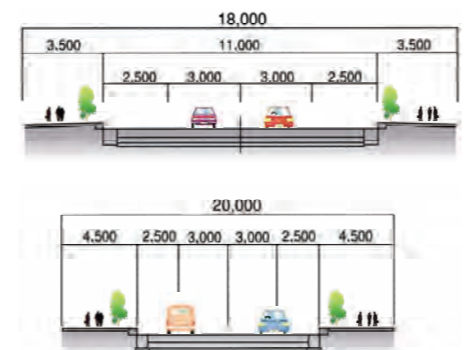
道路規格	4種1級
区間	那覇市首里崎山町～南風原町兼城
延長	1,780 m
設計速度	50 km/h
車線数	4車線



### 224 具志川環状線

#### 計画概要

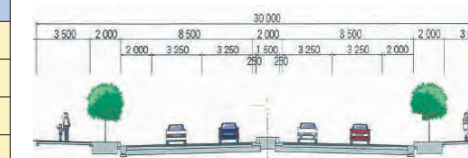
道路規格	4種2級
区間	うるま市天願～沖縄市登川
延長	5,350 m
設計速度	50km/h
車線数	2車線



### 249 東風平豊見城線

#### 計画概要

道路規格	4種1級
区間	豊見城市上田～豊見城市豊崎
延長	4,670 m
設計速度	60 km/h
車線数	4車線

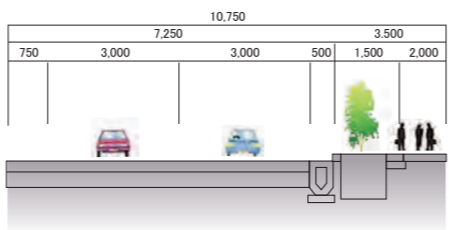




245 久米島一周線

計画概要

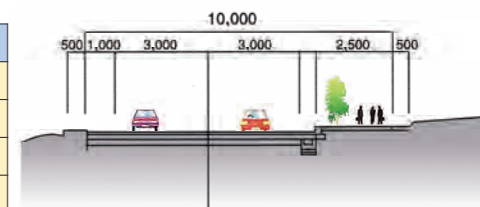
道路規格	3種3級
区間	久米島町真謝～下阿嘉
延長	2,430m
設計速度	40km/h
車線数	2車線



206 平野伊原間線

計画概要

道路規格	3種3級
区間	石垣市平久保～明石
延長	3,800m
設計速度	40km/h
車線数	2車線

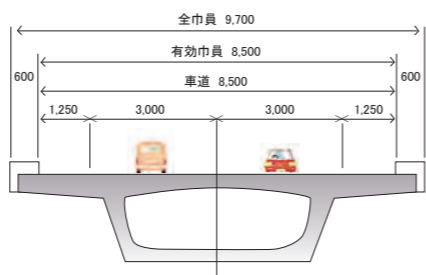


完成予想図

252 平良下地島空港線

計画概要

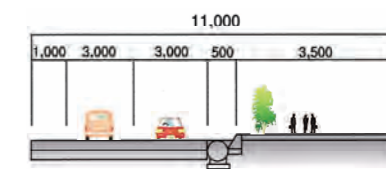
道路規格	3種3級
区間	宮古島市平良久具～伊良部池間添
延長	6,500m
設計速度	60km/h
車線数	2車線



209 大浜富野線

計画概要

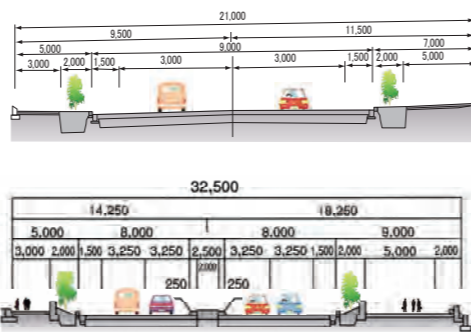
道路規格	3種3級
区間	石垣市大浜～白保
延長	3,500m
設計速度	50km/h
車線数	2車線



243 高野西里線

計画概要

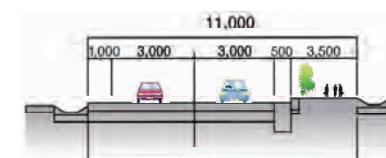
道路規格	4種2級
区間	宮古島市平良久具～下地川満
延長	6,000m
設計速度	50km/h
車線数	2車線、4車線



215 白浜南風見線

計画概要

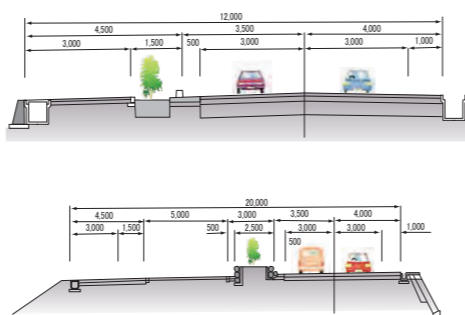
道路規格	3種4級
区間	竹富町古見～大富
延長	6,200m
設計速度	40km/h
車線数	2車線



235 保良上地線

計画概要

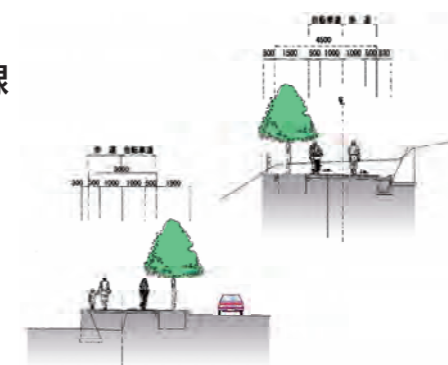
道路規格	3種3級
区間	宮古島市城辺友利～下地上地
延長	13,280m
設計速度	40km/h
車線数	2車線



236 玉城那覇自転車道線

計画概要

道路規格	3種3級
区間	南城市玉城前川～那覇市首里
延長	25,100m
幅員	3.00m



## 7.街路

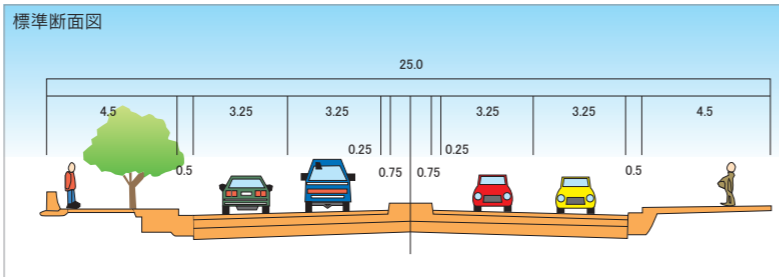
市街地における都市計画決定された県道及び市町村道を整備する事業として、街路事業を実施しています。特に、渋滞解消等に寄与する路線や大型車両等のすれ違いが困難な路線など、重点的に整備を進めています。



### 真地久茂地線外1線



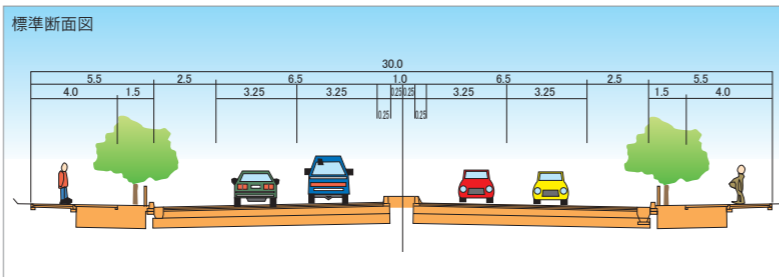
道路規格	4種1級(真地久茂地線)4種2級(識名真地線)
区間	那覇市楚辺～真地
延長	3,700m
設計速度	60km/h
車線数	4車線



### 汀良翁長線



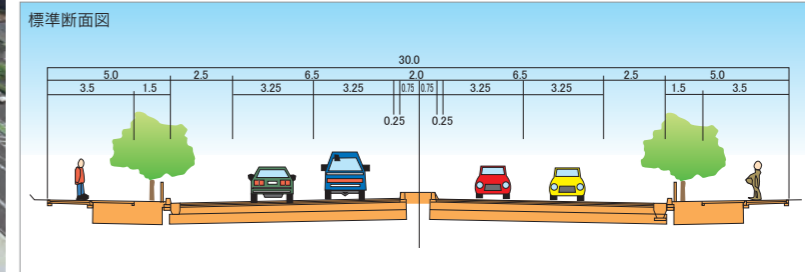
道路規格	4種1級
区間	那覇市首里汀良町～首里石嶺町
延長	1,100m
設計速度	50km/h
車線数	4車線



### 豊見城中央線外1線



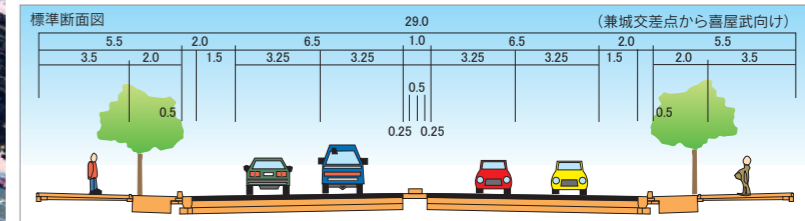
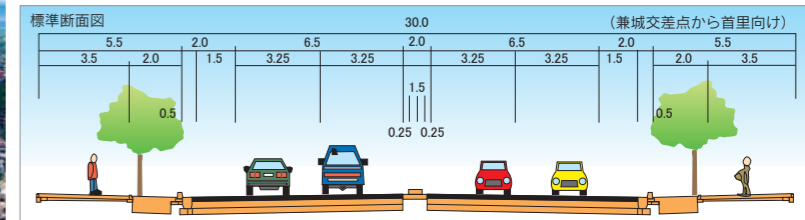
道路規格	4種1級
区間	豊見城市真玉橋～豊見城市高安
延長	2,030m
設計速度	60km/h
車線数	4車線



### 南風原中央線



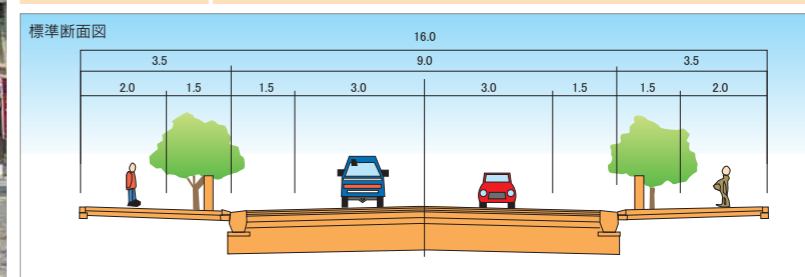
道路規格	4種1級
区間	南風原町字兼城～南風原町字喜屋武
延長	1,270m
設計速度	50km/h
車線数	4車線



### 龍潭線



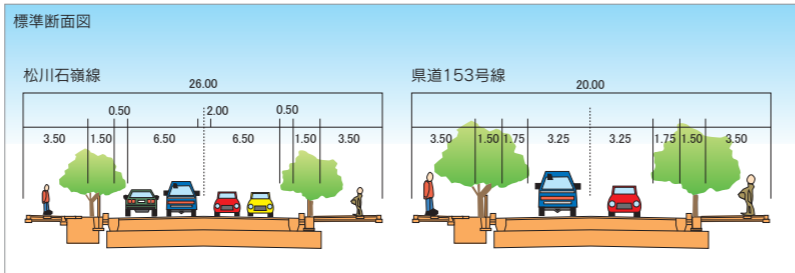
道路規格	4種2級
区間	那覇市首里山川町～那覇市首里汀良町
延長	1,215m
設計速度	40km/h
車線数	2車線



県道153号線外1線



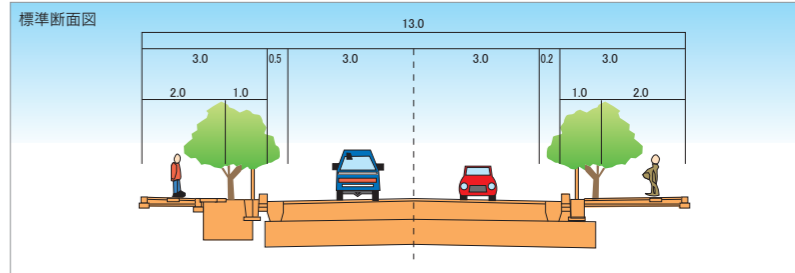
道路規格	4種1級
区間	那覇市首里大名町～那覇市首里末吉町
延長	1,170m
設計速度	40km/h
車線数	2車線



小禄名嘉地線外1線



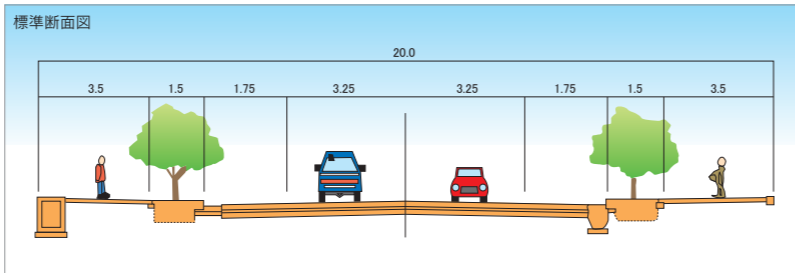
道路規格	4種2級
区間	那覇市小禄～那覇市宇栄原
延長	670m
設計速度	40km/h
車線数	2車線



糸満与那原線



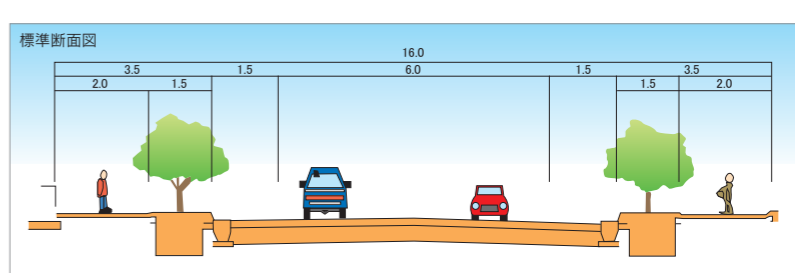
道路規格	4種1級
区間	糸満市糸満～糸満市照屋
延長	1,240m
設計速度	40km/h
車線数	2車線



パイプライン線(宜野湾)



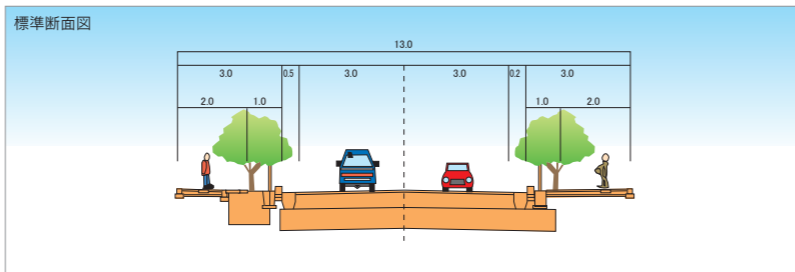
道路規格	4種2級
区間	浦添市伊祖～宜野湾市嘉数
延長	1,760m
設計速度	40km/h
車線数	2車線



小禄名嘉地線



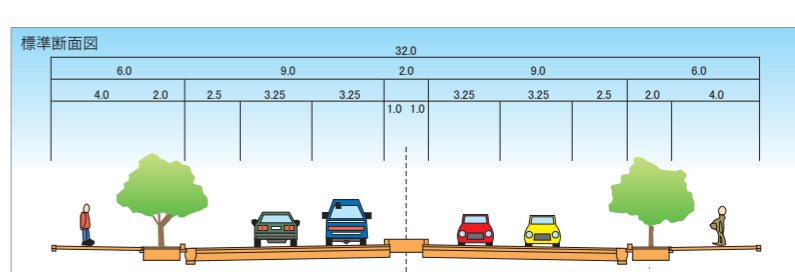
道路規格	4種3級
区間	那覇市小禄～那覇市田原
延長	660m
設計速度	30km/h
車線数	2車線



胡屋泡瀬線



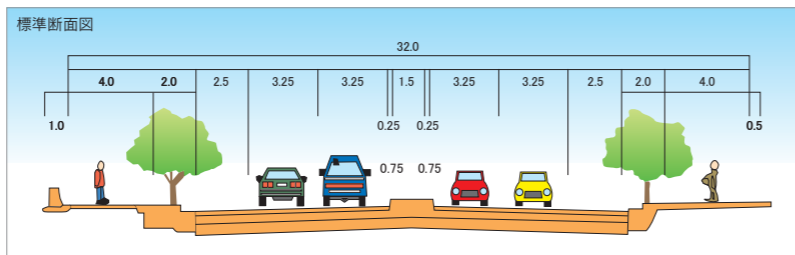
道路規格	4種1級
区間	沖縄市中央～沖縄市高原
延長	2,590m
設計速度	50km/h
車線数	4車線



## 県道24号線バイパス



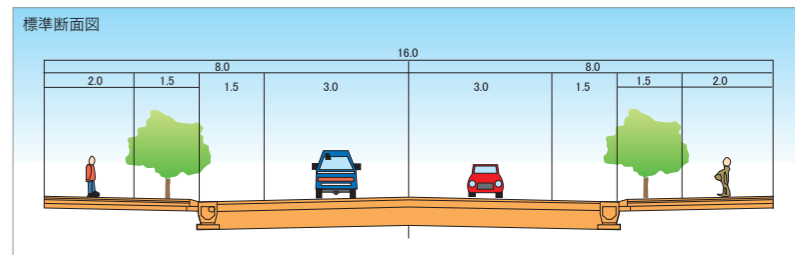
道路規格	4種1級
区間	北谷町字桑江～沖縄市南桃原
延長	1,720m
設計速度	50km/h
車線数	暫定2車線



## 下里通り線外2線



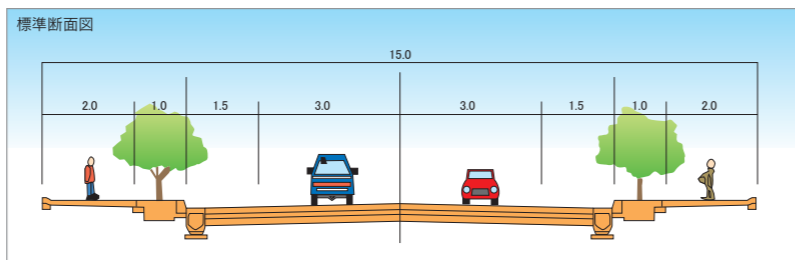
道路規格	4種2級
区間	宮古島市平良下里
延長	920m
設計速度	40km/h
車線数	2車線



## 城通り線



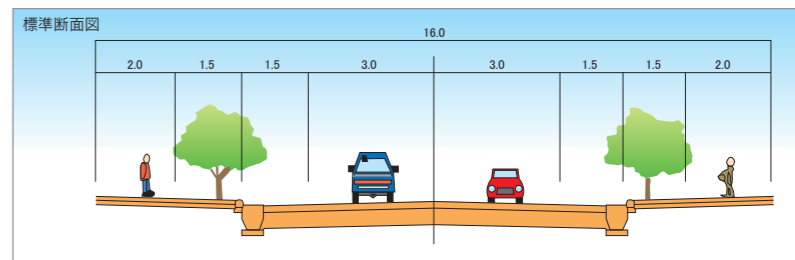
道路規格	4種2級
区間	名護市宮里
延長	1,734m
設計速度	50km/h
車線数	2車線



## 市場通り線



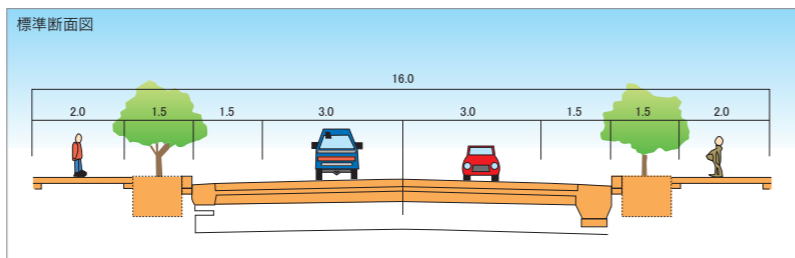
道路規格	4種2級
区間	宮古島市平良西里～宮古島市平良東仲宗根
延長	805m
設計速度	40km/h
車線数	2車線



## 伊差川線



道路規格	4種2級
区間	名護市大東～名護市伊差川
延長	1,910m
設計速度	40km/h
車線数	2車線



## 真栄里新川線



道路規格	4種2級
区間	石垣市登野城～石垣市新川
延長	2,009m
設計速度	40km/h
車線数	2車線

