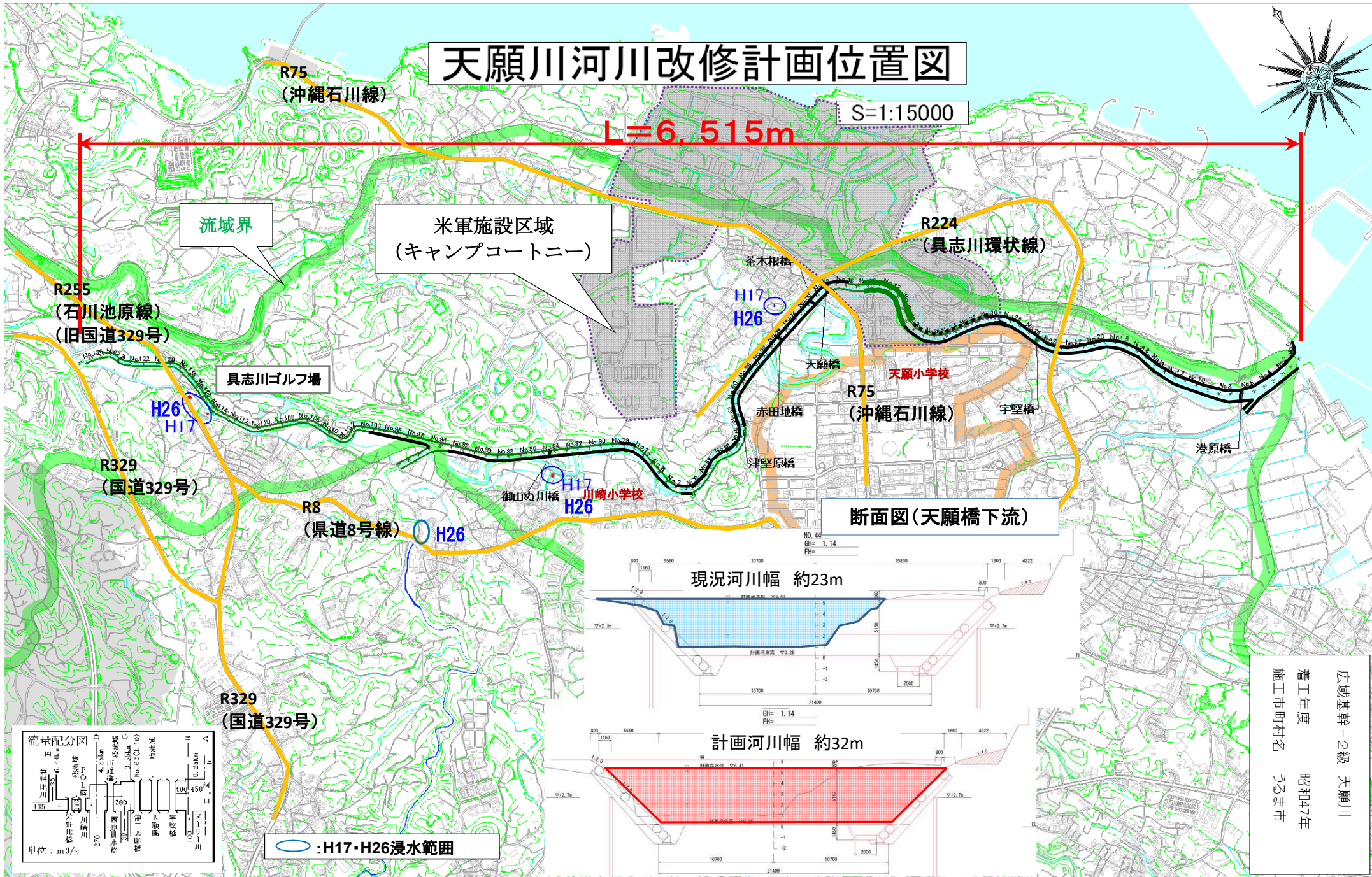



天願川河川改修計画位置図

S=1:15000

L=6,515m



流域界

米軍施設区域
(キャンプコートニー)

R224
(具志川環状線)

R255
(石川池原線)
(旧国道329号)

具志川ゴルフ場

H26
H17

R329
(国道329号)

R8

(県道8号線)

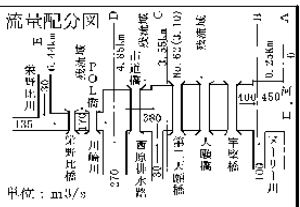
H26

H17
H26

断面図(天願橋下流)

現況河川幅 約23m

計画河川幅 約32m



○ : H17・H26浸水範囲

広域基幹-2級 天願川
着工年度 昭和47年
施工市町村名 うるま市