


# 沖縄県市町村概要

(平成 25 年 3 月)



編集／沖縄県企画部市町村課  
発行／(公財)沖縄県市町村振興協会

## 1. 位置と面積

本県は、南西諸島の南半分に位置し、およそ北緯24度から28度、東経122度から132度まで、距離にして南北約400 km、東西約1,000 kmに及ぶ広大な海域に散在する4つの島しょ群（沖縄諸島、先島諸島、尖閣諸島、大東諸島）から構成されており、本土と東南アジアとのほぼ中間に位置し「亜熱帯海洋性気候」と称される自然的、地理的特性を有している。

県土の総面積は、2,276.64 km<sup>2</sup>（国土交通省国土地理院：平成24年10月1日現在）で、国土総面積 377,959.91 km<sup>2</sup>の約0.60%となっており、全国第44位である。

### ▼ 端 点

方位	位置	北緯	東経	那覇からの距離
北端	硫黄島北端	27度53分08秒	128度13分20秒	約193 km
南端	波照間島南端	24度02分44秒	123度47分18秒	約460 km
東端	北大東島真黒岬	25度57分05秒	131度19分56秒	約366 km
西端	与那国島西崎	24度26分58秒	122度56分01秒	約516 km

資料：県土地対策課「おきなわの土地」

### ▼ 那覇からの距離

地名	距離
辺戸岬	93 km
渡嘉敷島	32 km
久米島	89 km
伊江島	57 km
粟国島	61 km
伊平屋村	96 km
南大東島	358 km
沖大東島	402 km
宮古島	287 km
石垣島	411 km
西表島（大富）	438 km
多良間島	345 km

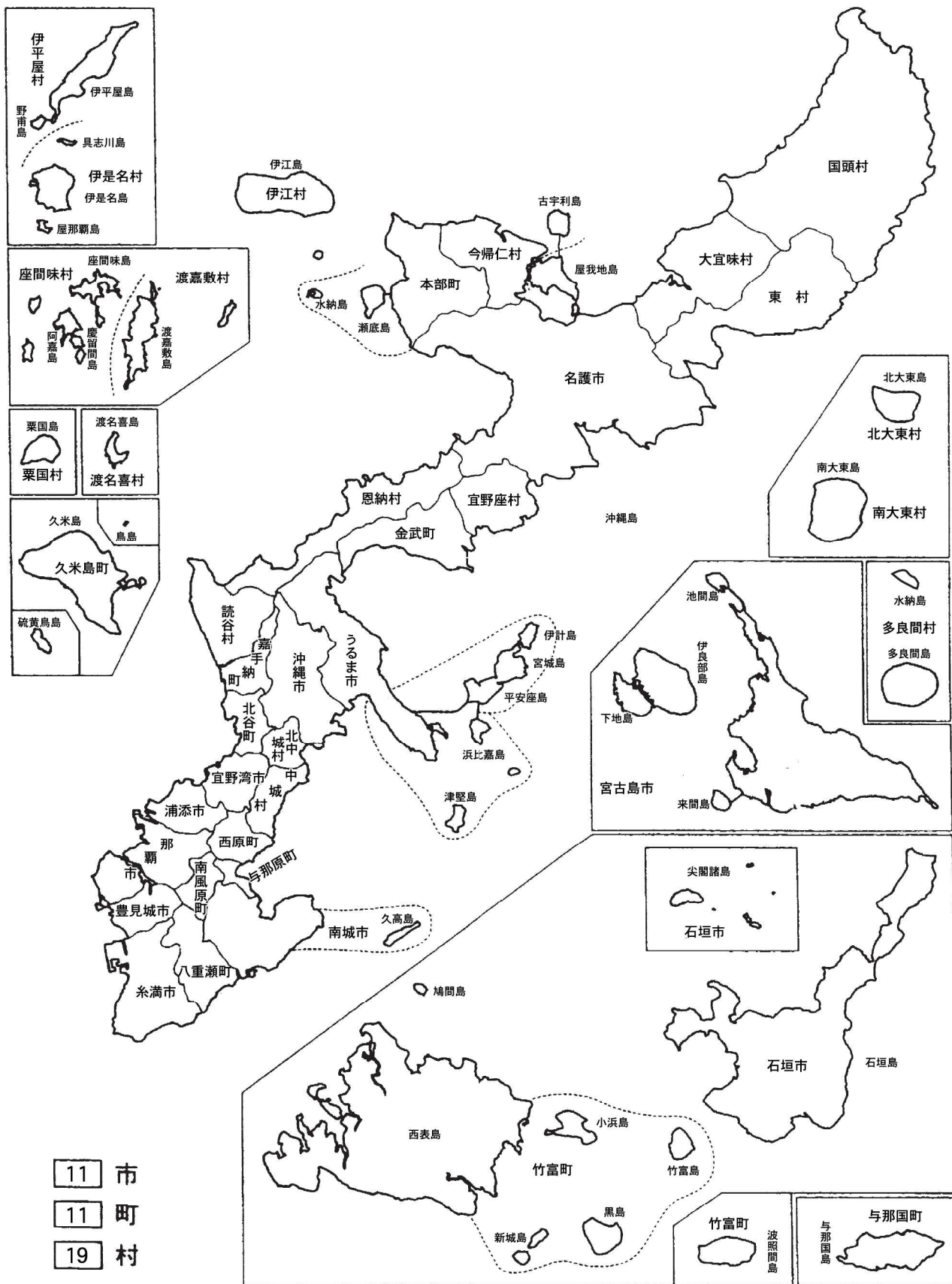
地名	距離
札幌	2,244 km
東京	1,552 km
名古屋	1,328 km
大阪	1,202 km
福岡	860 km
鹿児島	655 km
台湾（台北）	633 km
香港	1,438 km
上海	835 km
ソウル（仁川）	1,260 km
マニラ	1,470 km
シンガポール	3,742 km

資料：県土地対策課「おきなわの土地」

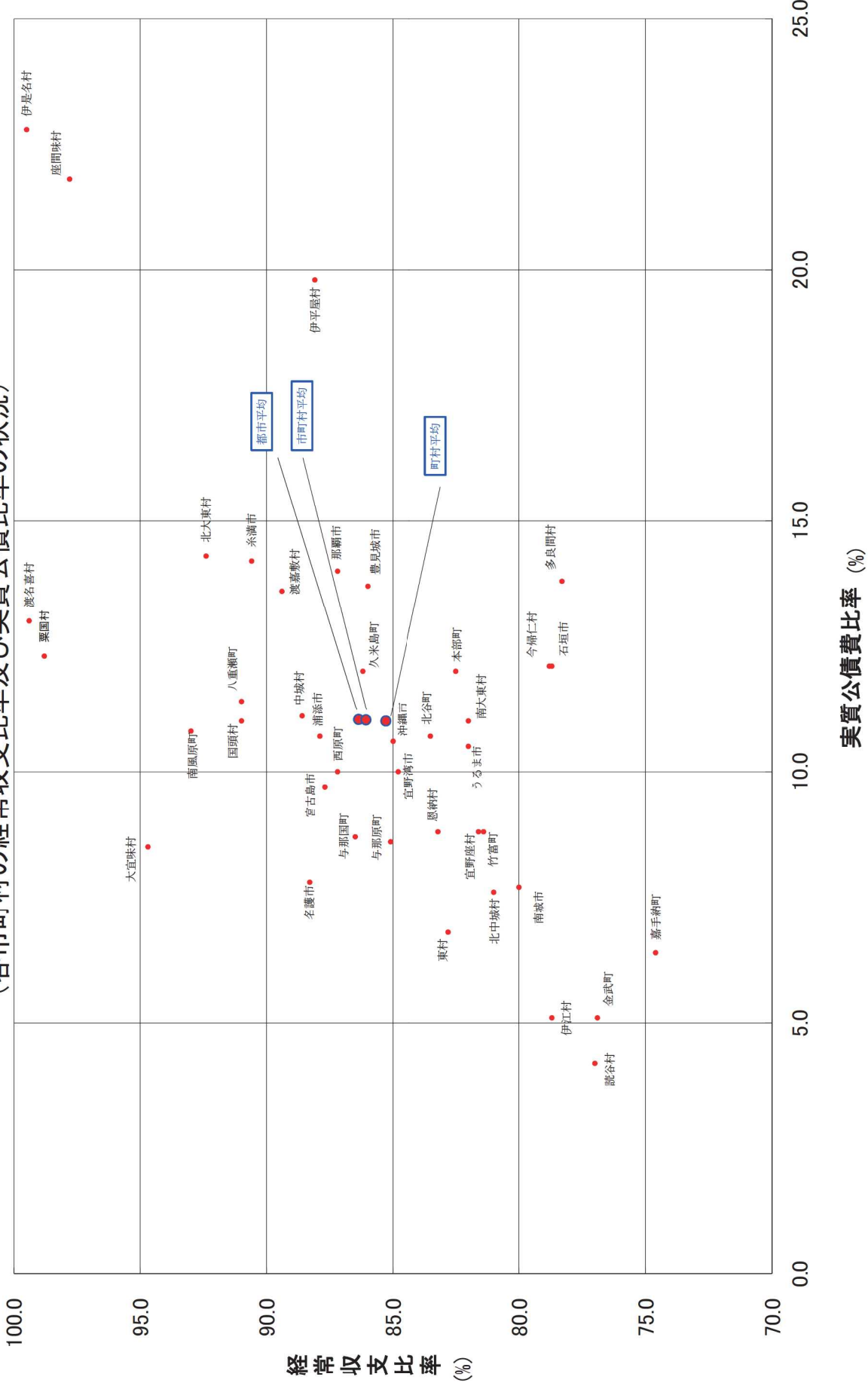
### 表紙カバーの写真

沖縄県西海岸に位置する嘉手納町兼久海浜公園の海岸線。夕暮れ時には東シナ海のサンセットを望むことができ、町民の散歩コースとしても親しまれています。

# 沖縄県市町村地図



財政構造の弾力性  
(各市町村の経常収支比率及び実質公債比率の状況)





# 目 次

<b>I</b>	<b>財政状況</b>	1
	1. 歳入の状況	
	2. 歳出の状況	
	3. 財政運営の状況	
	4. 財政比較分析表	
<b>II</b>	<b>市町村別概要</b>	47
<b>III</b>	<b>資料編</b>	131
	1. 人口、面積及び産業構造	
	2. 地域指定等	
	3. 指定離島一覧	
	4. 平成23年度決算の状況	
	5. 平成23年度決算に基づく健全化判断比率等	
	6. 主要指標等	
	7. 平成23年度公営事業会計等における繰入等の状況	
	8. 平成24年度地方交付税の状況	
	9. 平成23年度末地方債現在高の状況（普通会計）	
	10. 平成23年度市町村税徴収実績	
	11. 公共施設状況調査	
	12. 平成23年度基地関係収入	
	13. 財政用語ミニ解説	
	14. 資料・出典（市町村別概要）	