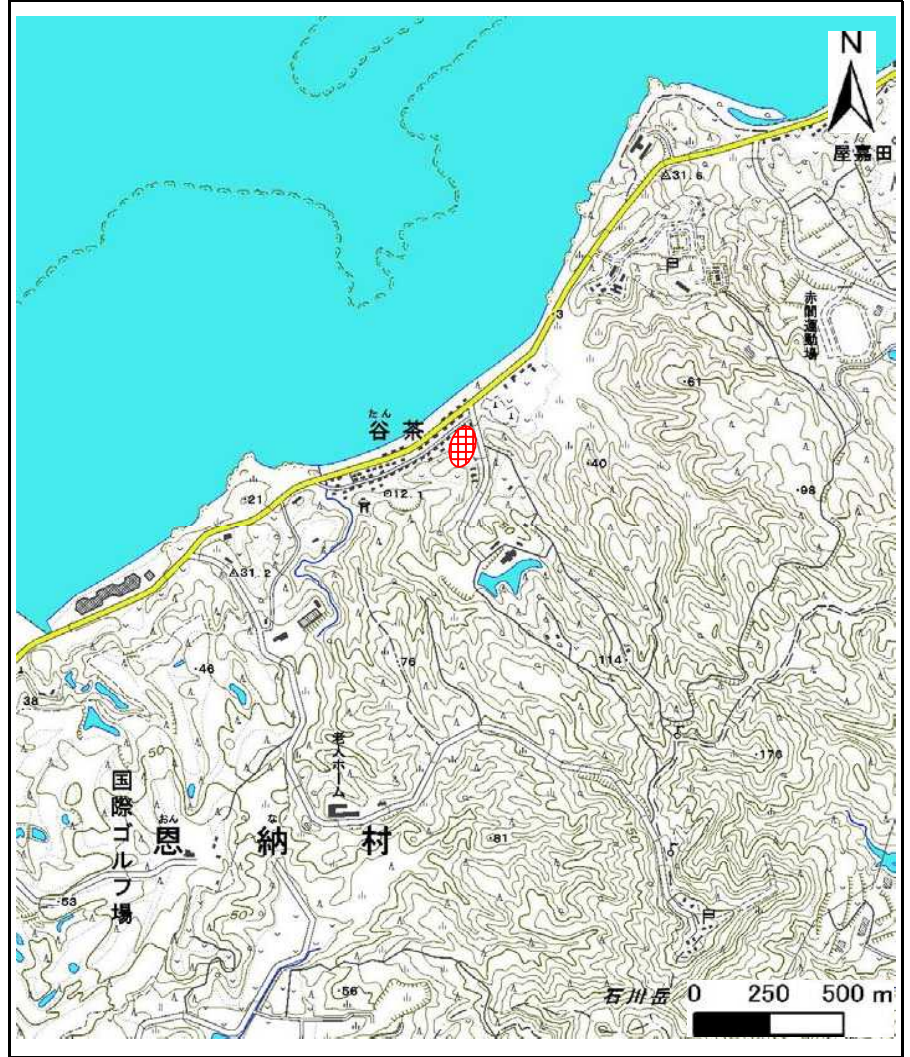


土砂災害警戒区域等の指定の公示に係る図書(その1)



(1/200,000)



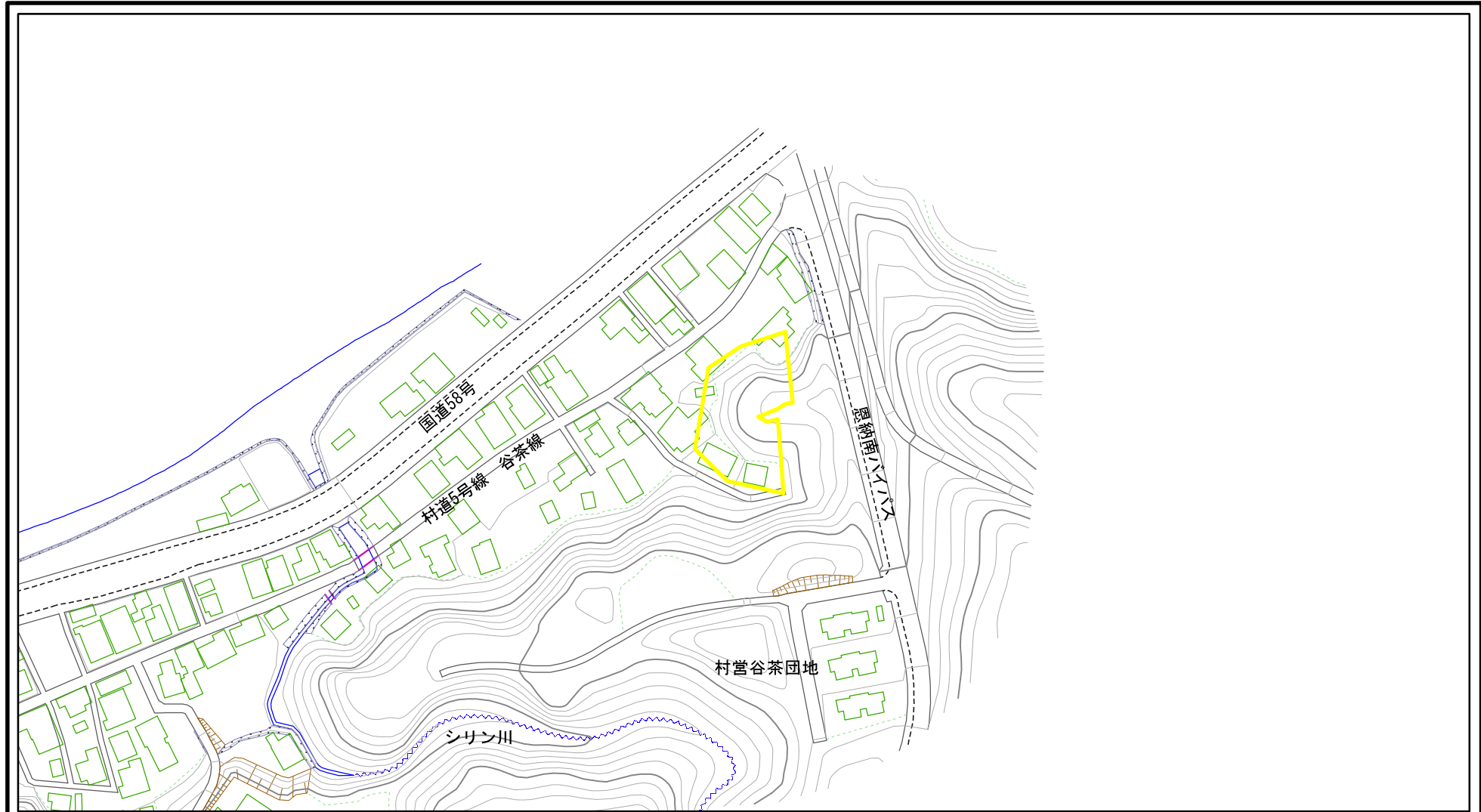
(1/25,000)

様式-1(急)
土砂災害警戒区域・土砂災害特別警戒区域
位置図

自然現象の種類	急傾斜の崩壊
箇所番号	
箇所名	谷茶(1)-1
所在地	沖縄県恩納村字谷茶

この地図は、国土地理院長の承認を得て、同院発行の数値地図20000(地図画像)及び数値地図25000(地図画像)を複製したものである。(承認番号 平25沖複、第25号)

土砂災害警戒区域等の指定の公示に係る図書(その2)



様式-2(急)

土砂災害警戒区域・土砂災害特別警戒区域
区域図(その1)

土砂災害防止法施行令第二条の基準に該当する区域




縮尺

1:2,500

自然現象の種類	急傾斜地の崩壊	箇所番号	
告示番号	沖縄県告示第560号	箇所名	谷茶(1)-1
告示年月日	平成26年10月31日	所在地	沖縄県恩納村字谷茶

土砂災害警戒区域等の指定の公示に係る図書(その2-1)



様式-2-1(急) 土砂災害警戒区域・土砂災害特別警戒区域 区域図(その2)	土砂災害防止法施行令第二条の基準に該当する区域		N	自然現象の種類	急傾斜地の崩壊	箇所番号	
			縮尺	告示番号	沖縄県告示第560号	箇所名	谷茶(1)-1
			1:2,000	告示年月日	平成26年10月31日	所在地	沖縄県恩納村字谷茶