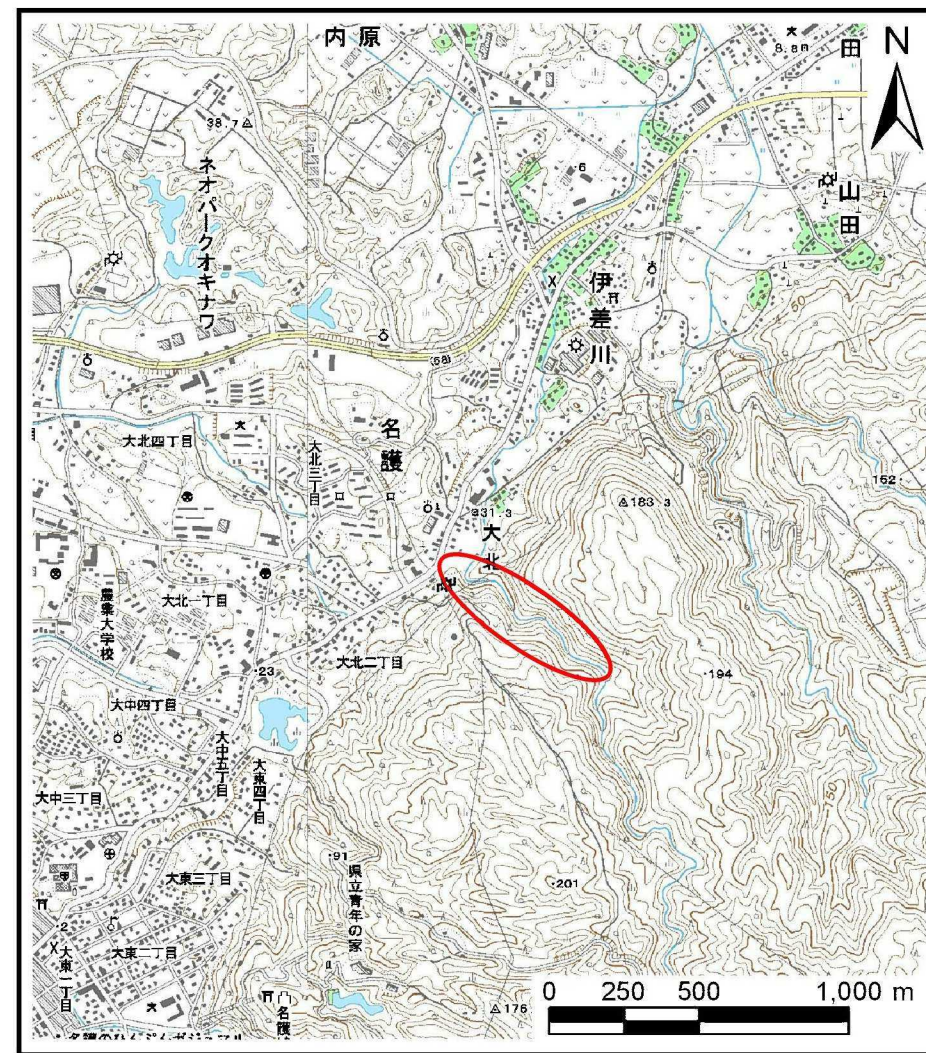


土砂災害警戒区域の指定の公示に係る図書（その1）



(1/200,000)

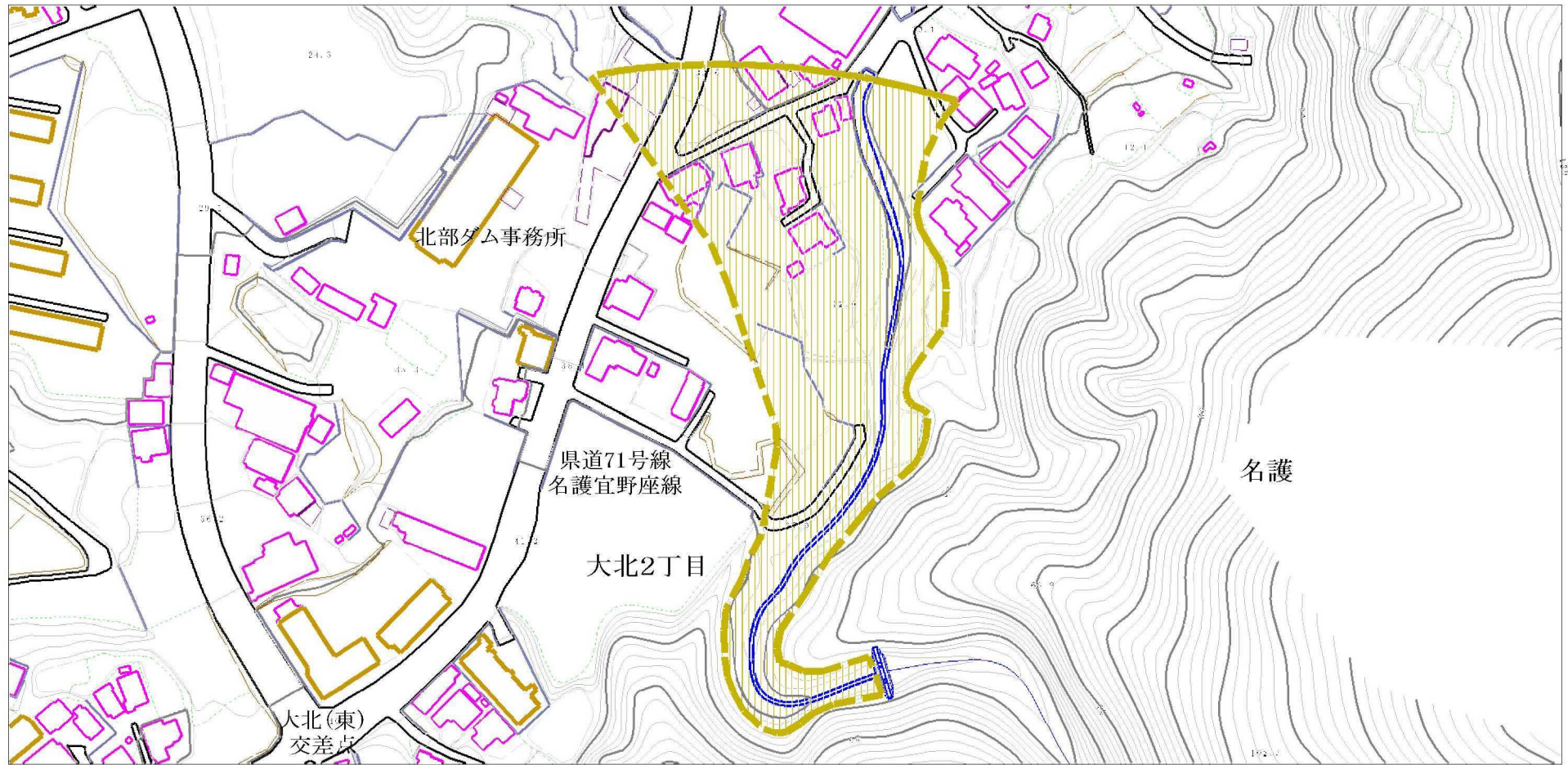


(1/25,000)

様式-1 (土) 土砂災害警戒区域 位置図	自然現象の種類	土石流
	溪流番号	大北209-A14-01
	溪流名	喜知留川
	所在地	名護市字名護

この地図は、国土地理院長の承認を得て、同院発行の数値地図200000(地図画像)及び数値地図25000(地図画像)を複製したものである。(承認番号 平22業複、第446号)

土砂災害警戒区域の指定の公示に係る図書（その2）



様式-2(土)
土砂災害警戒区域
区域図(その1)

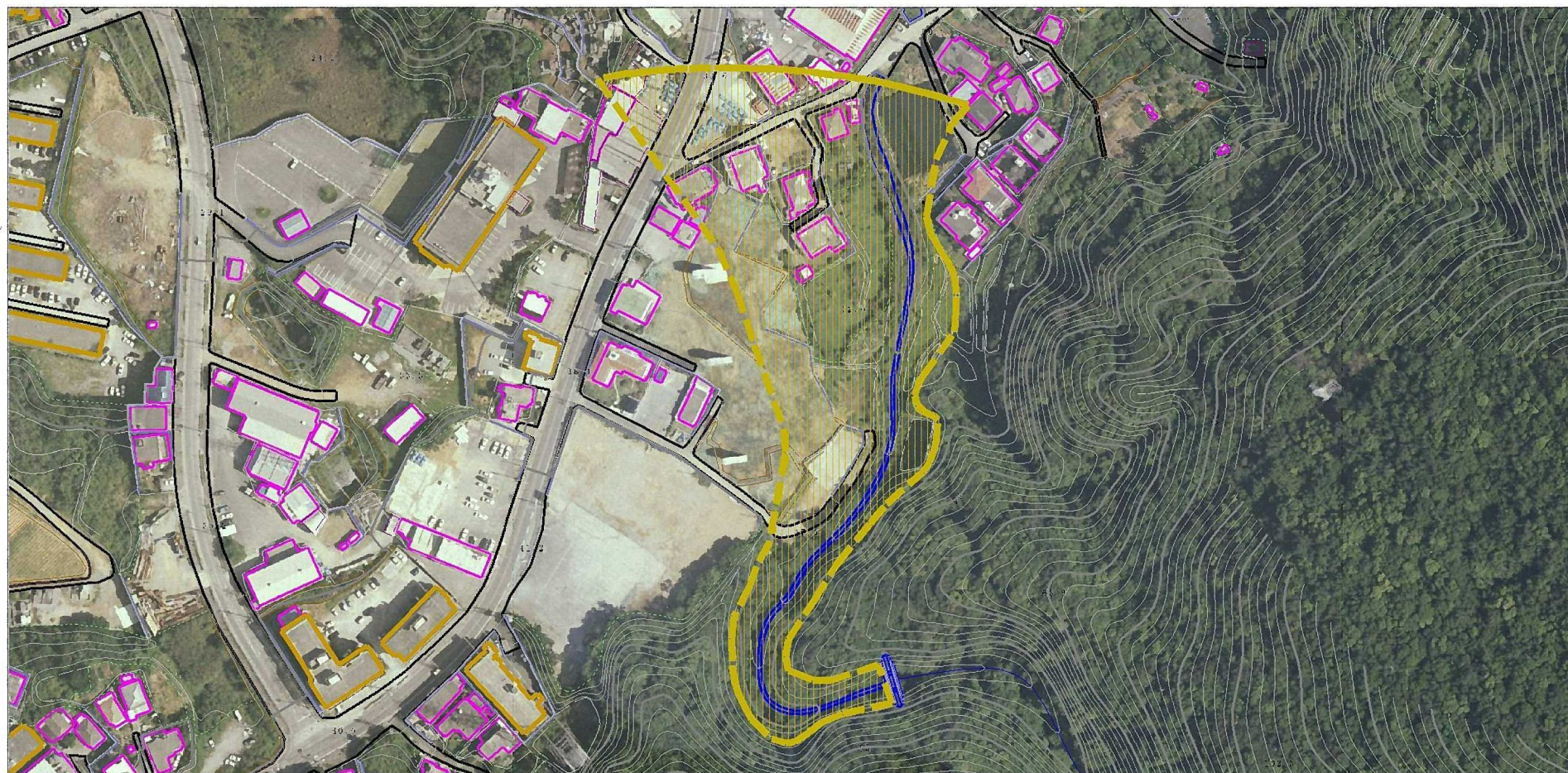
土砂災害防止法施行令第二条の基準に該当する区域



縮尺
1:2,500

自然現象の種類	土石流	溪流番号	大北209-A14-01
告示番号	沖縄県告示第261号	溪流名	喜知留川
告示年月日	平成28年5月13日	所在地	名護市字名護

土砂災害警戒区域等の指定の公示に係る図書（その2-1）



様式-2-1(土)
土砂災害警戒区域
区域図(その2)

土砂災害防止法施行令第二条の基準に該当する区域



縮尺
1:2,500

自然現象
の種類

土石流

溪流番号 大北209-A14-01

告示番号

沖縄県告示第261号

溪流名

喜知留川

告示年月日

平成28年5月13日

所在地

名護市字名護