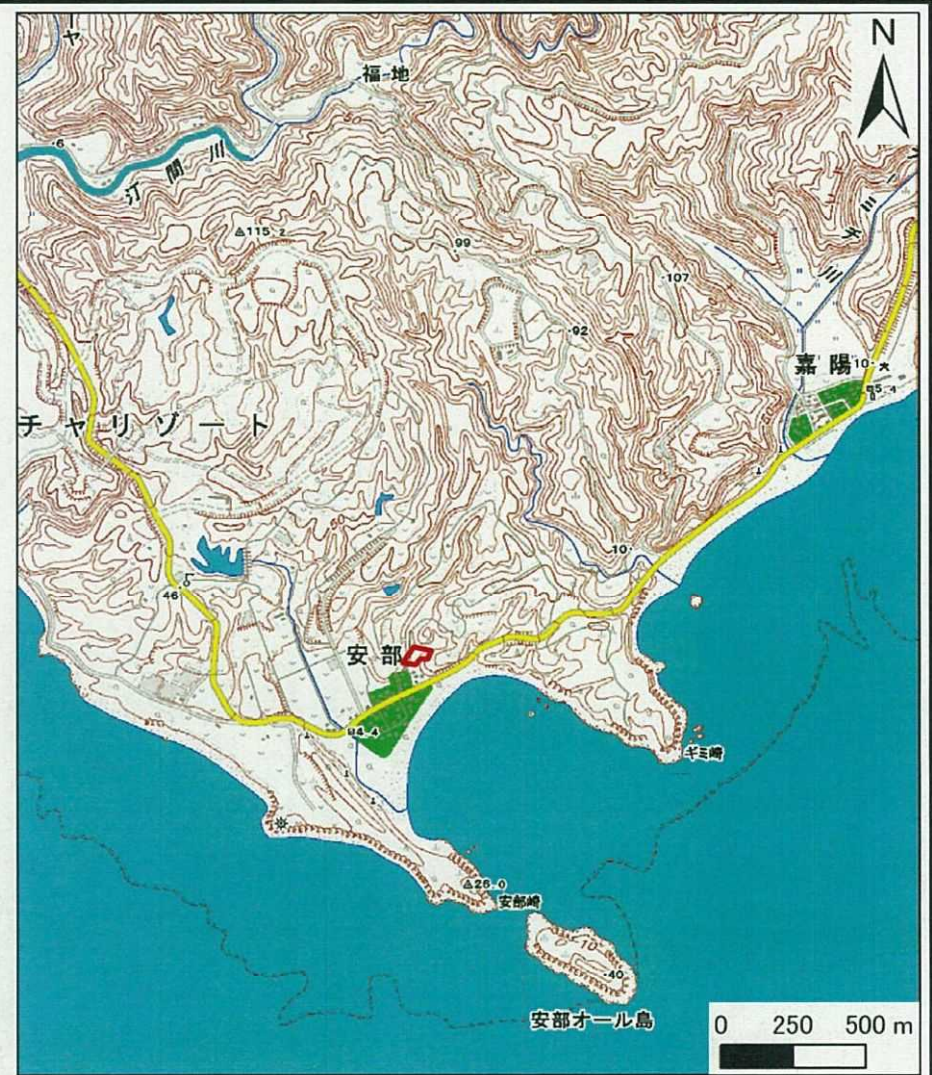


# 土砂災害警戒区域等の指定の公示に係る図書(その1)



(1/200,000)


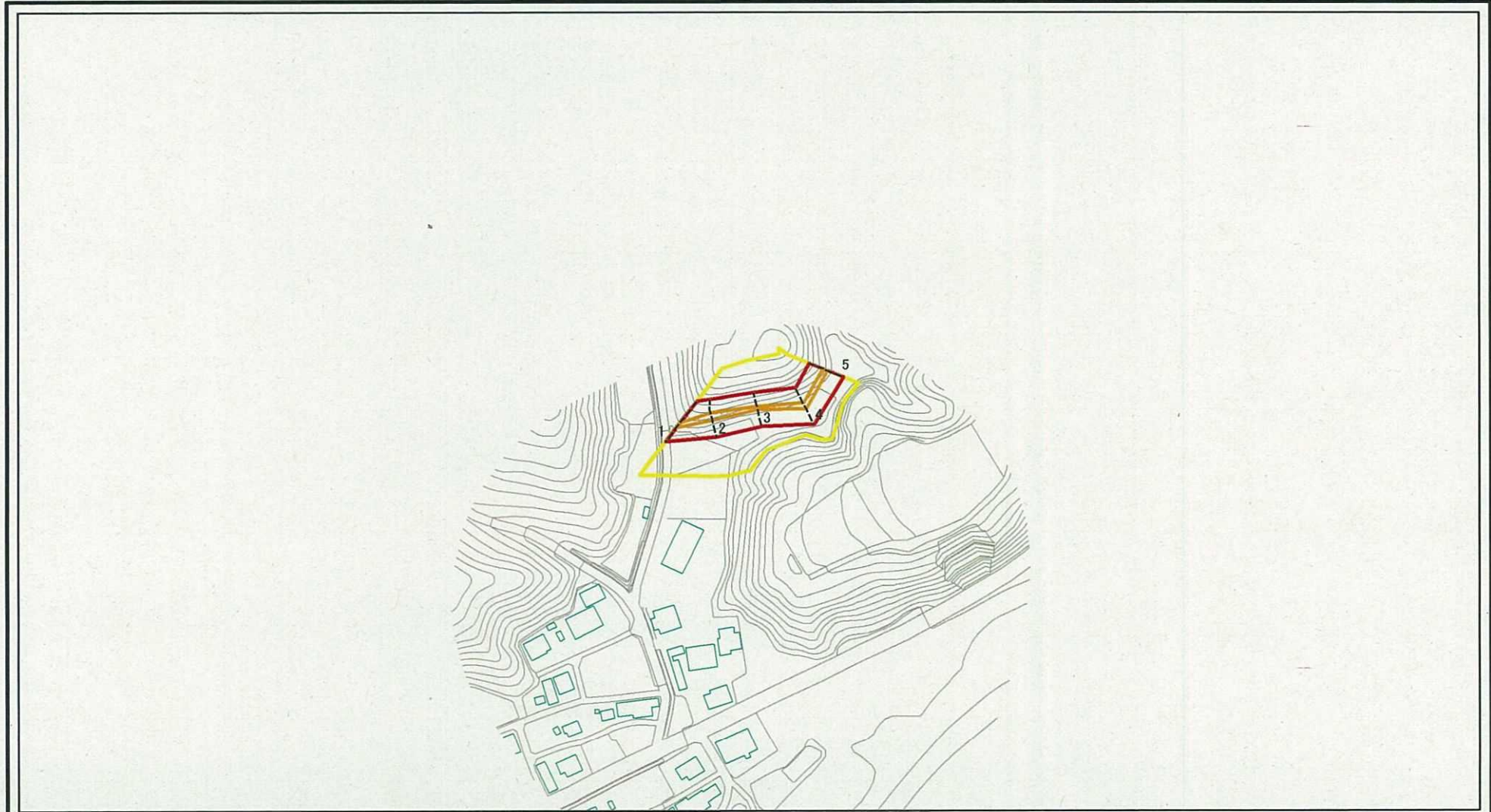


(1/25,000)

|                                       |         |           |
|---------------------------------------|---------|-----------|
| 様式-1(急)<br>土砂災害警戒区域・土砂災害特別警戒区域<br>位置図 | 自然現象の種類 | 急傾斜地の崩壊   |
|                                       | 箇所番号    | II-246    |
|                                       | 箇所名     | 安部(2)     |
|                                       | 所在地     | 沖縄県名護市字安部 |

この地図は、国土地理院の承認を得て、同院発行の200000(地図画像)及び数値地図25000(地図画像)を複製したものである。(承認番号 平20業複 第124号)

# 土砂災害警戒区域等の指定の公示に係る図書(その2)



図中の数字は横断測線番号を示す

|   |   |  |                    |         |            |      |        |
|---|---|--|--------------------|---------|------------|------|--------|
| <b>様式-2(急)</b><br>土砂災害警戒区域・土砂災害特別警戒区域<br>区域図(その1) | 土砂災害防止法施行令第二条の基準に該当する区域                     |  | N<br>縮尺<br>1:2,500 | 自然現象の種類 | 急傾斜地の崩壊    | 箇所番号 | II-246 |
|   | 土砂災害防止法施行令第三条の基準に該当する区域                     |  |                    | 告示番号    | 沖縄県告示第154号 | 箇所名  | 安部(2)  |
|   | 土砂等の(移動)高さが1m以下の場合、土砂等の移動による力が100kN/mを超える区域 |  |                    | 告示年月日   | 令和2年3月27日  | 所在地  | 名護市字安部 |
|   | 土砂等の堆積の高さが3mを超える区域                          |  |                    |         |            |      |        |
|   | それ以外の区域                                     |  |                    |         |            |      |        |

# 土砂災害警戒区域等の指定の公示に係る図書(その2-1)



0 25 50 100  
m

図中の数字は横断測線番号を示す

|  |   |  |       |               |           |            |        |
|--|---|--|-------|---------------|-----------|------------|--------|
| 様式-2-1(急)<br>土砂災害警戒区域・土砂災害特別警戒区域<br>区域図(その2) | 土砂災害防止法施行令第二条の基準に該当する区域                     |  | N     | 自然現象の種類       | 急傾斜地の崩壊   | 箇所番号       | II-246 |
|  | 土砂災害防止法施行令第三条の基準に該当する区域                     |  |       | 縮尺<br>1:2,500 | 告示番号      | 沖縄県告示第154号 | 箇所名    |
|  | 土砂等の(移動)高さが1m以下の場合、土砂等の移動による力が100kN/mを超える区域 |  | 告示年月日 |               | 令和2年3月27日 | 所在地        | 名護市宇安部 |
|  | 土砂等の堆積の高さが3mを超える区域                          |  |       |               |           |            |        |
| それ以外の区域                                      |   |  |       |               |           |            |        |