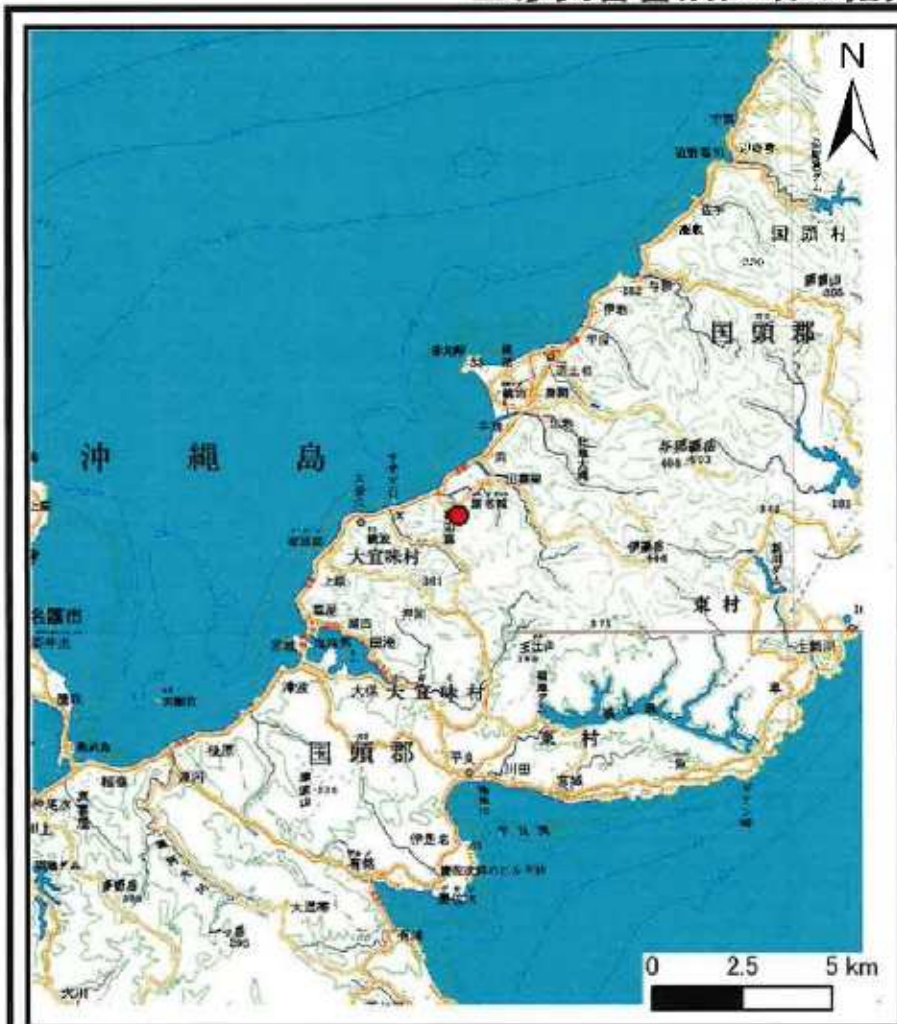
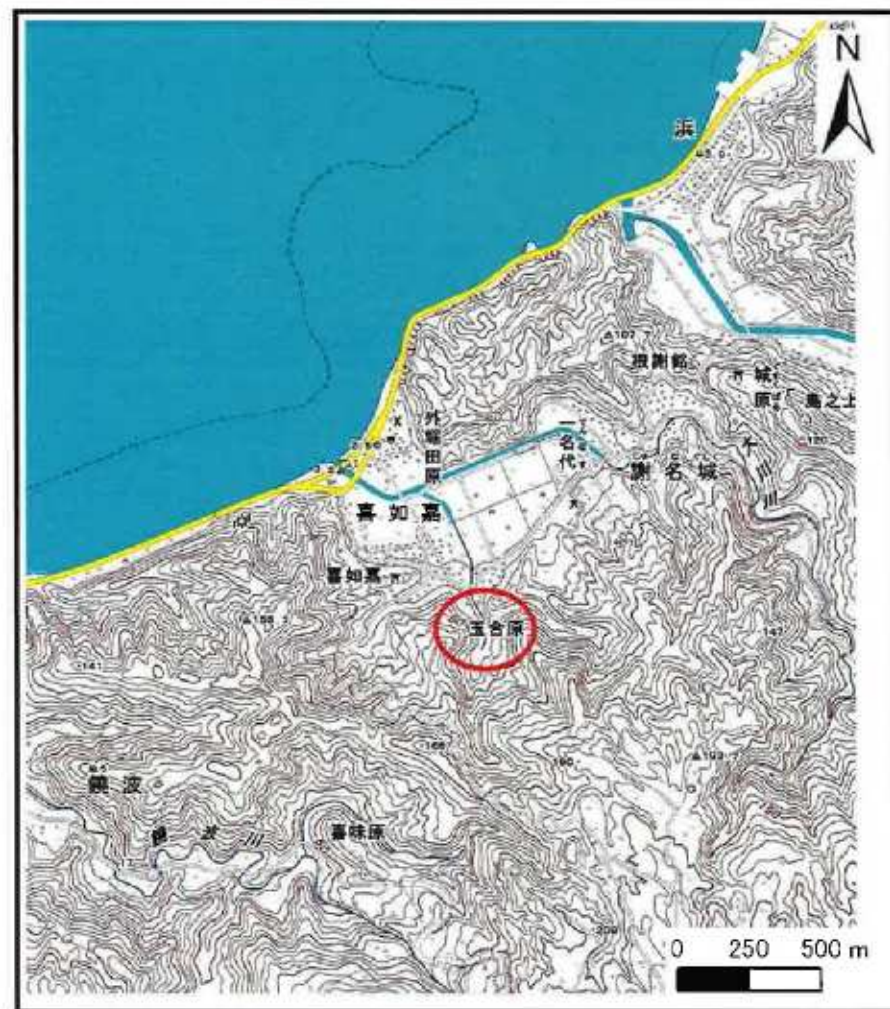


土砂災害警戒区域の指定の公示に係る図書（その1）



(1/200,000)



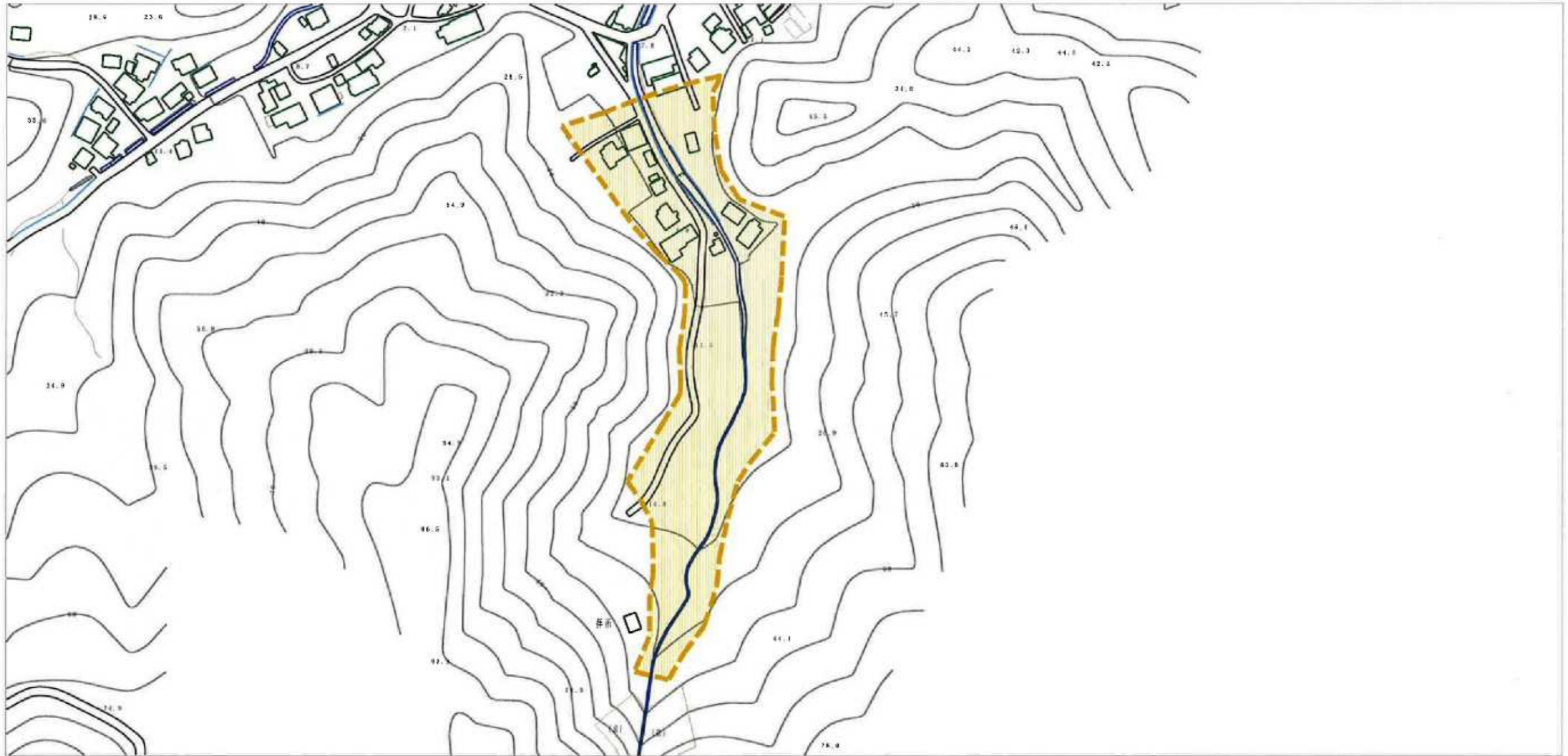
(1/25,000)

様式-1 (土)
土砂災害警戒区域 位置図

自然現象の種類	土石流
溪流番号	喜如嘉302-A10-04
溪流名	外堀田川
所在地	大宜味村字喜如嘉

この地図は、国土地理院長の承認を得て、同院発行の20万分の1・2万5千分の1の地形図を複製したものである。（承認番号 平23情復 第400号）

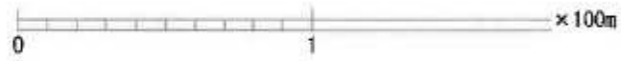
土砂災害警戒区域の指定の公示に係る図書 (その2)



0 1 ×100m

様式-2 (土) 土砂災害警戒区域 区域図	土砂災害防止法施行令第2条の基準に該当する区域	 縮尺 1:2,500	自然現象 の種類 土石流	溪流番号 喜如嘉302-A10-04
			告示番号 沖縄県告示第646号	溪流名 外堀田川
			告示年月日 平成27年12月18日	所在地 大宜味村字 喜如嘉

参考資料 (その2-1)



様式-2-1 (土) 土砂災害警戒区域 区域図 (その2)	土砂災害防止法施行令第2条の基準に該当する区域		N 縮尺 1:2,500	自然現象 の種類 土石流	溪流番号 喜如嘉302-A10-04
				告示番号 沖縄県告示第646号	溪流名 外堀田川
				告示年月日 平成27年12月18日	所在地 大宜味村字喜如嘉