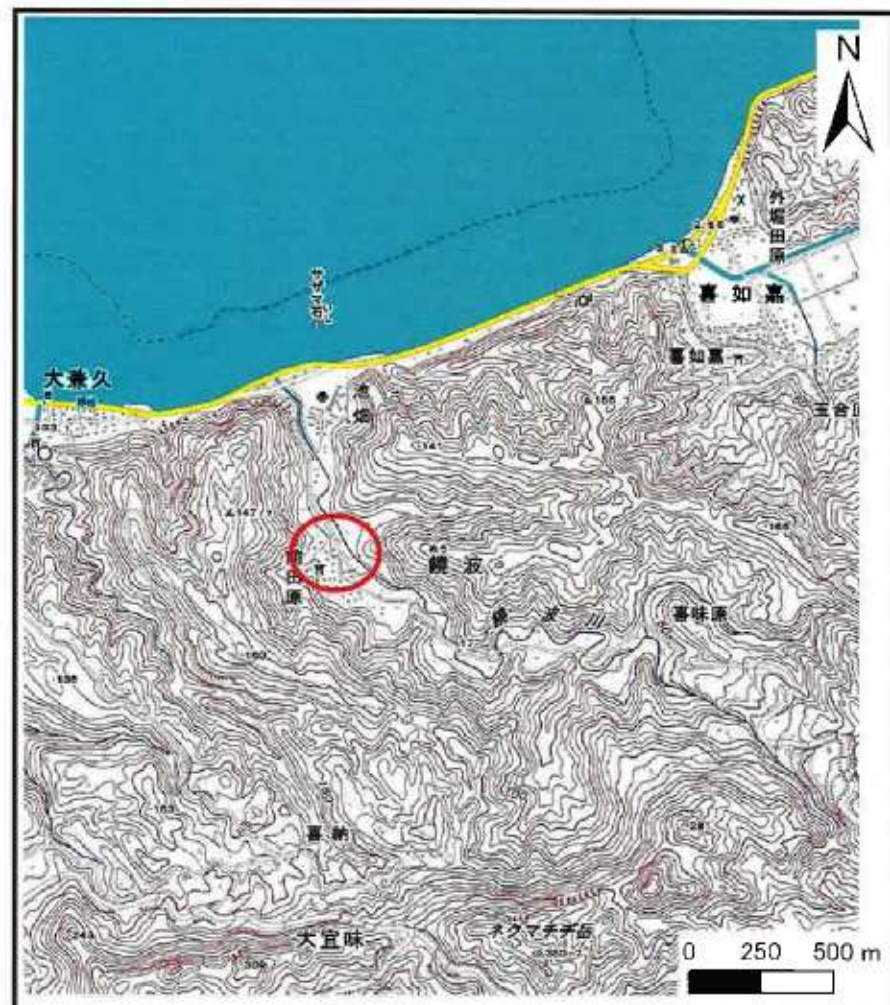


土砂災害警戒区域の指定の公示に係る図書（その1）



(1/200,000)



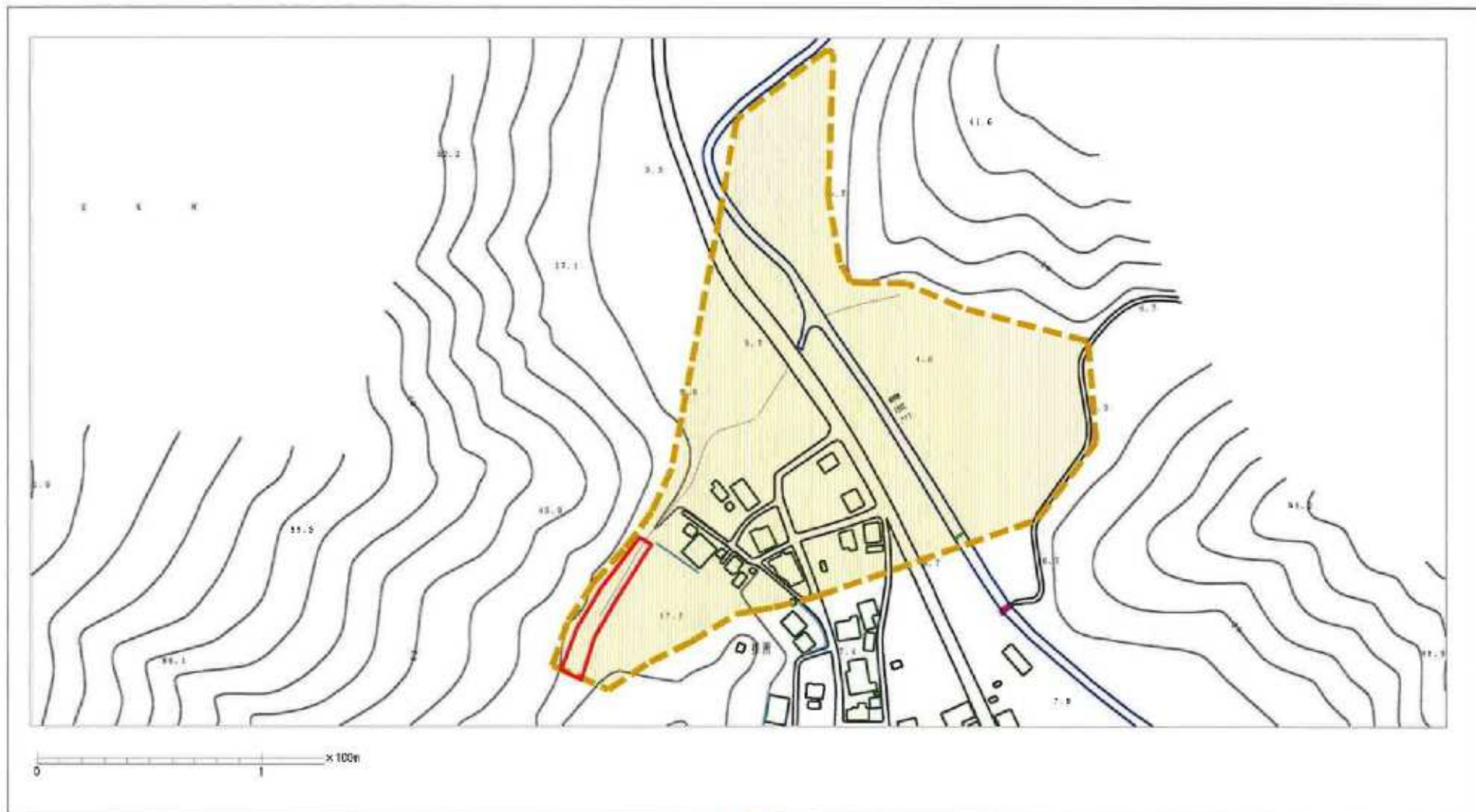
(1/25,000)

様式-1 (土)
土砂災害警戒区域 位置図

自然現象の種類	土石流
溪流番号	饒波302-A10-01
溪流名	饒波川 左支川
所在地	大宜味村字饒波

この地図は、国土地理院長の承認を得て、同院発行の20万分の1・2万5千分の1の地形図を複製したものである。（承認番号 平23情復 第400号）

土砂災害警戒区域の指定の公示に係る図書（その2）




様式-2 (土) 土砂災害警戒区域・土砂災害特別警戒区域 区域図	土砂災害防止法施行令第2条の基準に該当する区域		N 縮尺 1:2,500	自然現象 の種類	土石流	溪流番号	饒波302-A10-01
	土砂災害防止法施行令第3条の基準に該当する区域	 		告示番号	告示年月日	溪流名	饒波川 左支川

参考資料 (その2-1)



0 1 ×100m

様式-2-1 (土)
土砂災害警戒区域
区域図 (その2)

土砂災害防止法施行令第2条の基準に該当する区域		N ↑ 縮尺 1:2,500	自然現象 の種類	土石流	溪流番号	饒波302-A10-01
			告示番号		溪流名	饒波川 左支川
			告示年月日		所在地	大宜味村字饒波
土砂災害防止法施行令第3条の基準に該当する区域						
						
それ以外の区域						