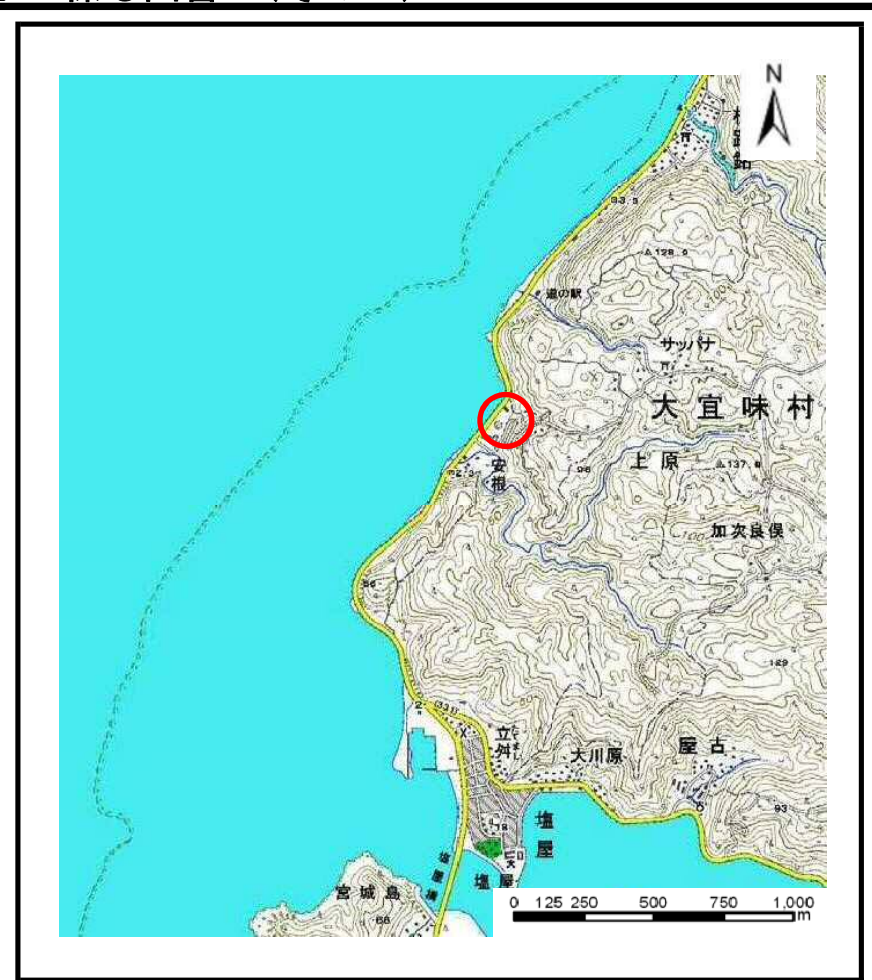


土砂災害警戒区域の指定の公示に係る図書（その1）



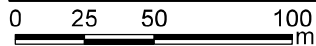
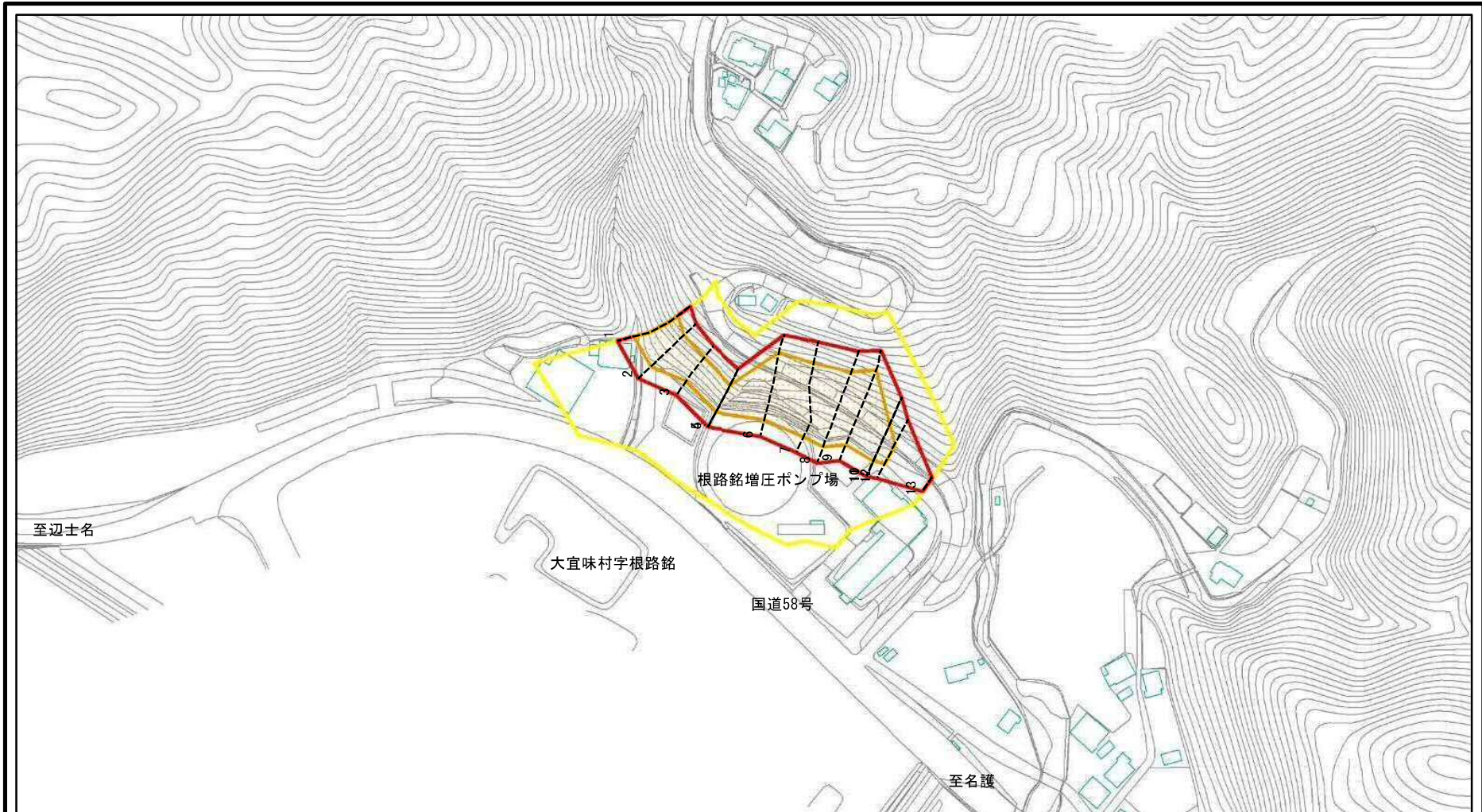
(1/200,000)



(1/25,000)

様式-1 (急) 土砂災害特別警戒区域 位置図	自然現象の種類	急傾斜の崩壊
	箇所番号	I-459-2
	箇所名	結の浜(1)-2
	所在地	沖縄県大宜味村字根路銘

土砂災害警戒区域等の指定の公示に係る図書(その2)



図中の数字は横断測線番号を示す

様式-2(急) 土砂災害警戒区域・土砂災害特別警戒区域 区域図(その1)	土砂災害防止法施行令第二条の基準に該当する区域		≧ ≧ 縮尺 1:2,500	自然現象の種類	急傾斜地の崩壊	箇所番号	I-459-2
	土砂災害防止法施行令第三条の基準に該当する区域			告示番号		箇所名	結の浜(1)-2
	土砂等の(移動)高さが1m以下の場合、土砂等の移動による力が100kN/mを超える区域		告示年月日		所在地	沖縄県大宜味村字「根路銘」	
	土砂等の堆積の高さが3mを超える区域						
	それ以外の区域						

土砂災害警戒区域等の指定の公示に係る図書(その2)



0 25 50 100 m

図中の数字は横断測線番号を示す

様式一2(急) 土砂災害警戒区域・土砂災害特別警戒区域 区域図(その1)	土砂災害防止法施行令第二条の基準に該当する区域	土砂災害防止法施行令第三条の基準に該当する区域	土砂災害防止法施行令第三条の基準に該当する区域	土砂等の(移動)高さが1m以下の場合、土砂等の移動による力が100kN/mを超える区域	土砂等の堆積の高さが3mを超える区域	それ以外の区域	+	縮尺	告示番号	告示年月日	急傾斜地の崩壊	箇所番号	箇所名	所在地
	縮尺	1:2,500	告示年月日	急傾斜地の崩壊	箇所番号	箇所名	所在地	1-459-2	結の浜(1)-2	沖縄県大宜味村字「根路銘				

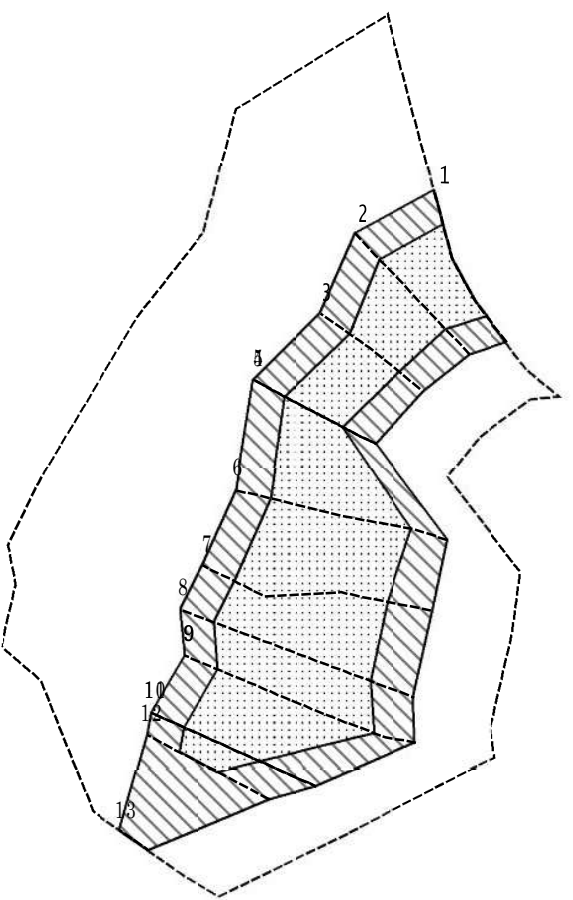
土砂災害警戒区域等の指定の公示に係る図書(その2-1)



図中の数字は横断測線番号を示す

様式一2-1(急) 土砂災害警戒区域・土砂災害特別警戒区域 区域図(その2)		土砂災害防止法施行令第2条の基準に該当する区域 土砂災害防止法 施行令第3条の 基準に該当する 区域		土砂等の(移動)高さが1m以下の場合 土砂等の移動による力が100kN/mを超える区域 土砂等の堆積の高さが3mを超える区域 それ以外の区域		+ 縮尺 1:1,500	自然現象 の種類 告示番号 告示年月日	急傾斜地の崩壊	箇所番号 箇所名 所在地	1-459-2 結の浜(1)-2 沖縄県大宜味村字「根路銘
---	--	--	--	---	--	---------------------------	------------------------------	---------	--------------------	-------------------------------------

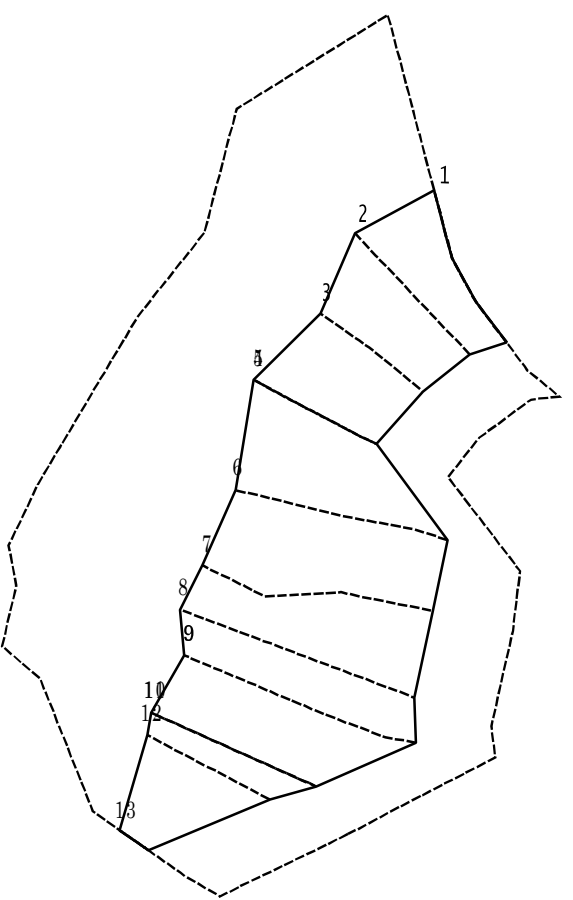
土砂災害警戒区域等の指定の公示に係る図書(その2-2)



図中の数字は横断測線番号を示す

様式一2-2(急) 土砂災害特別警戒区域の区域区分図 (急傾斜地の崩壊に伴う土石等の移動により 建築物の地上部に作用すると想定される力)	土砂災害防止法施行令第三条の 基準に該当する 区域	土砂災害防止法施行令第二条の基準に該当する区域	土石等の(移動)高さ1m以下の場合 土石等の移動による力が10kN/mを超える区域	それ以外の区域	<div style="display: flex; align-items: center;"> <div style="border: 1px dashed black; width: 15px; height: 10px; margin-right: 5px;"></div> <div style="border: 1px dotted black; width: 15px; height: 10px; margin-right: 5px;"></div> <div style="border: 1px solid black; width: 15px; height: 10px; margin-right: 5px;"></div> <div style="border: 1px dashed black; width: 15px; height: 10px; margin-right: 5px;"></div> </div>	+ 縮尺 1:1,500	自然現象 の種類	急傾斜地の崩壊	箇所番号	1-459-2
	告示年月日	箇所名	所在地	結の浜(1)-2 沖縄県大宜味村字「根路銘						

土砂災害警戒区域等の指定の公示に係る図書(その2-3)



図中の数字は横断測線番号を示す

様式一2-3(急) 土砂災害特別警戒区域の区域区分図 (急傾斜地の崩壊に伴う土石等の堆積により 建築物の地上部に作用すると想定される力)		土砂災害防止法 施行令第三条の 基準に該当する 区域	土砂災害防止法 施行令第二条の 基準に該当する区域	土砂災害防止法 施行令第三条の 基準に該当する 区域	土砂等の堆積の高さが5cmを超える区域	土砂以外の区域	<input type="checkbox"/>	<input checked="" type="checkbox"/>	<input type="checkbox"/>	縮尺 1:1,500	自然現象 の種類 告示番号 告示年月日	急傾斜地の崩壊	箇所番号 箇所名 所在地	1-459-2 結の浜(1)-2 沖縄県大宜味村字「根路銘
---	--	-------------------------------------	---------------------------------	-------------------------------------	---------------------	---------	--------------------------	-------------------------------------	--------------------------	---------------	------------------------------	---------	--------------------	-------------------------------------

土砂災害警戒区域等の指定の公示に係る図書(その3)(案)

(1/1)

横断測線の区間	土石等の移動により建築物の地上部に作用すると想定される力				土石等の堆積により建築物の地上部に作用すると想定される力				横断測線の区間	土石等の移動により建築物の地上部に作用すると想定される力				土石等の堆積により建築物の地上部に作用すると想定される力			
	土石等の(移動)高さが1m以下の場合、土石等の移動による力が100kN/m ² を超える区域		それ以外の区域		土石等の堆積の高さが3mを超える区域		それ以外の区域			土石等の(移動)高さが1m以下の場合、土石等の移動による力が100kN/m ² を超える区域		それ以外の区域		土石等の堆積の高さが3mを超える区域		それ以外の区域	
	力の大きさのうち最大のもの(kN/m ²)	土石等の高さ(m)	力の大きさのうち最大のもの(kN/m ²)	土石等の高さ(m)	力の大きさのうち最大のもの(kN/m ²)	土石等の高さ(m)	力の大きさのうち最大のもの(kN/m ²)	土石等の高さ(m)		力の大きさのうち最大のもの(kN/m ²)	土石等の高さ(m)	力の大きさのうち最大のもの(kN/m ²)	土石等の高さ(m)	力の大きさのうち最大のもの(kN/m ²)	土石等の高さ(m)	力の大きさのうち最大のもの(kN/m ²)	土石等の高さ(m)
1 ~ 2	146.29	1.00	100.00	1.00	-	-	16.05	3.00	~								
2 ~ 3	142.23	1.00	100.00	1.00	-	-	15.25	2.85	~								
3 ~ 4	137.64	1.00	100.00	1.00	-	-	15.25	2.85	~								
4 ~ 5									~								
5 ~ 6	146.88	1.00	100.00	1.00	-	-	15.50	2.90	~								
6 ~ 7	146.88	1.00	100.00	1.00	-	-	15.50	2.90	~								
7 ~ 8	139.94	1.00	100.00	1.00	-	-	14.89	2.78	~								
8 ~ 9	143.65	1.00	100.00	1.00	-	-	15.80	2.95	~								
9 ~ 10	143.65	1.00	100.00	1.00	-	-	15.80	2.95	~								
10 ~ 11									~								
11 ~ 12	121.31	1.00	100.00	1.00	-	-	12.84	2.40	~								
12 ~ 13	-	-	100.00	1.00	-	-	11.16	2.09	~								
~									~								
~									~								
~									~								
~									~								
~									~								
~									~								
~									~								
~									~								
~									~								
~									~								
~									~								
~									~								
~									~								
~									~								

様式-3(急) 建築物の構造の規制に必要な衝撃に関する事項	自然現象の種類	急傾斜地の崩壊	箇所番号	I-459-2
	告示番号		箇所名	結の浜(1)-2
	告示年月日		所在地	沖縄県大宜味村字「根路銘