

# 土砂災害警戒区域等の指定の公示に係る図書（その1）



(1/200,000)



(1/25,000)

様式-1（急）  
土砂災害警戒区域・土砂災害特別警戒区域  
位置図

自然現象の種類

急傾斜地の崩壊

箇所番号

209-K423


区域名

喜瀬-1(仮名)

所在地

沖縄県名護市字喜瀬

# 土砂災害警戒区域等の指定の公示に係る図書(その2)



図中の数字は横断測線番号を示す

|  |   |  |                    |         |         |      |           |
|--|---|--|--------------------|---------|---------|------|-----------|
| 様式-2(急)<br>土砂災害警戒区域・土砂災害特別警戒区域<br>区域図(その1) | 土砂災害防止法施行令第二条の基準に該当する区域                     |  | N<br>縮尺<br>1:2,500 | 自然現象の種類 | 急傾斜地の崩壊 | 箇所番号 | 209-K423  |
|  | 土砂災害防止法施行令第三条の基準に該当する区域                     |  |                    | 告示番号    |         | 箇所名  |           |
|  | 土砂等の(移動)高さが1m以下の場合、土砂等の移動による力が100kN/mを超える区域 |  |                    | 告示年月日   |         | 所在地  | 沖縄県名護市字喜瀬 |
|  | 土砂等の堆積の高さが3mを超える区域                          |  |                    |         |         |      |           |
|  | それ以外の区域                                     |  |                    |         |         |      |           |




# 土砂災害警戒区域等の指定の公示に係る図書(その2)



図中の数字は横断測線番号を示す

|  |   |  |       |               |         |      |           |
|--|---|--|-------|---------------|---------|------|-----------|
| 様式-2(急)<br>土砂災害警戒区域・土砂災害特別警戒区域<br>区域図(その1) | 土砂災害防止法施行令第二条の基準に該当する区域                     |  | N     | 自然現象の種類       | 急傾斜地の崩壊 | 箇所番号 | 209-K423  |
|  | 土砂災害防止法施行令第三条の基準に該当する区域                     |  |       | 縮尺<br>1:2,500 | 告示番号    |      | 箇所名       |
|  | 土砂等の(移動)高さが1m以下の場合、土砂等の移動による力が100kN/mを超える区域 |  | 告示年月日 |               |         | 所在地  | 沖縄県名護市宇喜瀬 |
|  | 土砂等の堆積の高さが3mを超える区域<br>それ以外の区域               |  |       |               |         |      |           |

# 土砂災害警戒区域等の指定の公示に係る図書(その2-2)




0 25 50 100  
m

図中の数字は横断測線番号を示す

|   |                         |  |                    |         |         |      |           |
|---|-------------------------|--|--------------------|---------|---------|------|-----------|
| 様式-2-2(急)<br>土砂災害特別警戒区域の区域区分図<br>(急傾斜地の崩壊に伴う土石等の移動により<br>建築物の地上部に作用すると想定される力) | 土砂災害防止法施行令第二条の基準に該当する区域 |  | N<br>縮尺<br>1:2,500 | 自然現象の種類 | 急傾斜地の崩壊 | 箇所番号 | 209-K423  |
|   | 土砂災害防止法施行令第三条の基準に該当する区域 |  |                    | 告示番号    |         | 箇所名  |           |
|   | それ以外の区域                 |  |                    | 告示年月日   |         | 所在地  | 沖縄県名護市字喜瀬 |

# 土砂災害警戒区域等の指定の公示に係る図書(その2-3)



0 25 50 100  
m

図中の数字は横断測線番号を示す

|   |                         |                    |  |                    |         |         |      |           |
|---|-------------------------|--------------------|--|--------------------|---------|---------|------|-----------|
| 様式-2-3(急)<br>土砂災害特別警戒区域の区域区分図<br>(急傾斜地の崩壊に伴う土石等の堆積により<br>建築物の地上部に作用すると想定される力) | 土砂災害防止法施行令第二条の基準に該当する区域 |                    |  | N<br>縮尺<br>1:2,500 | 自然現象の種類 | 急傾斜地の崩壊 | 箇所番号 | 209-K423  |
|   | 土砂災害防止法施行令第三条の基準に該当する区域 | 土石等の堆積の高さが3mを超える区域 |  |                    | 告示番号    |         | 箇所名  |           |
|   |                         | それ以外の区域            |  |                    | 告示年月日   |         | 所在地  | 沖縄県名護市字喜瀬 |

