

令和5年度 沖縄県土木建築部 南部土木事務所管内図

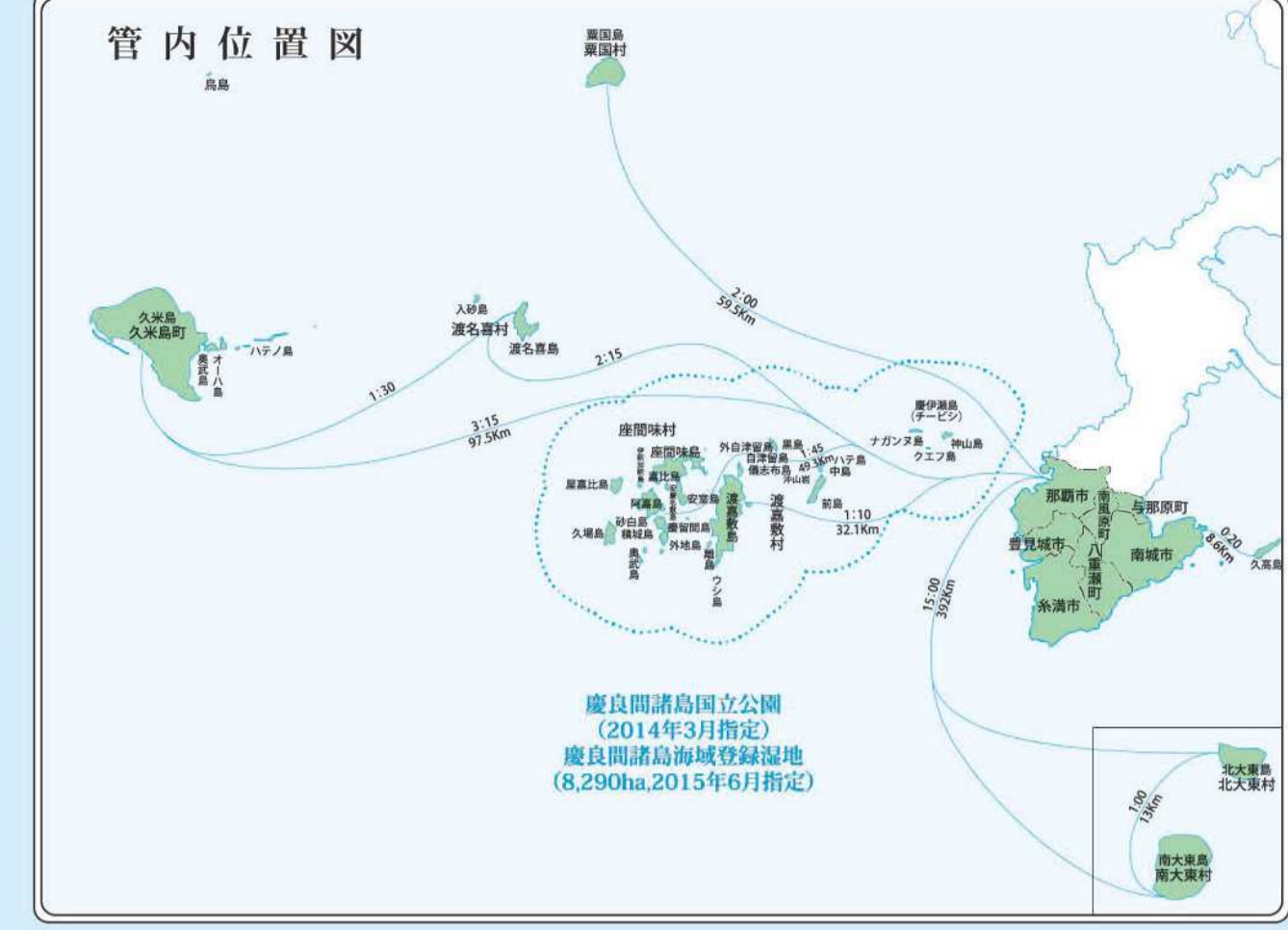
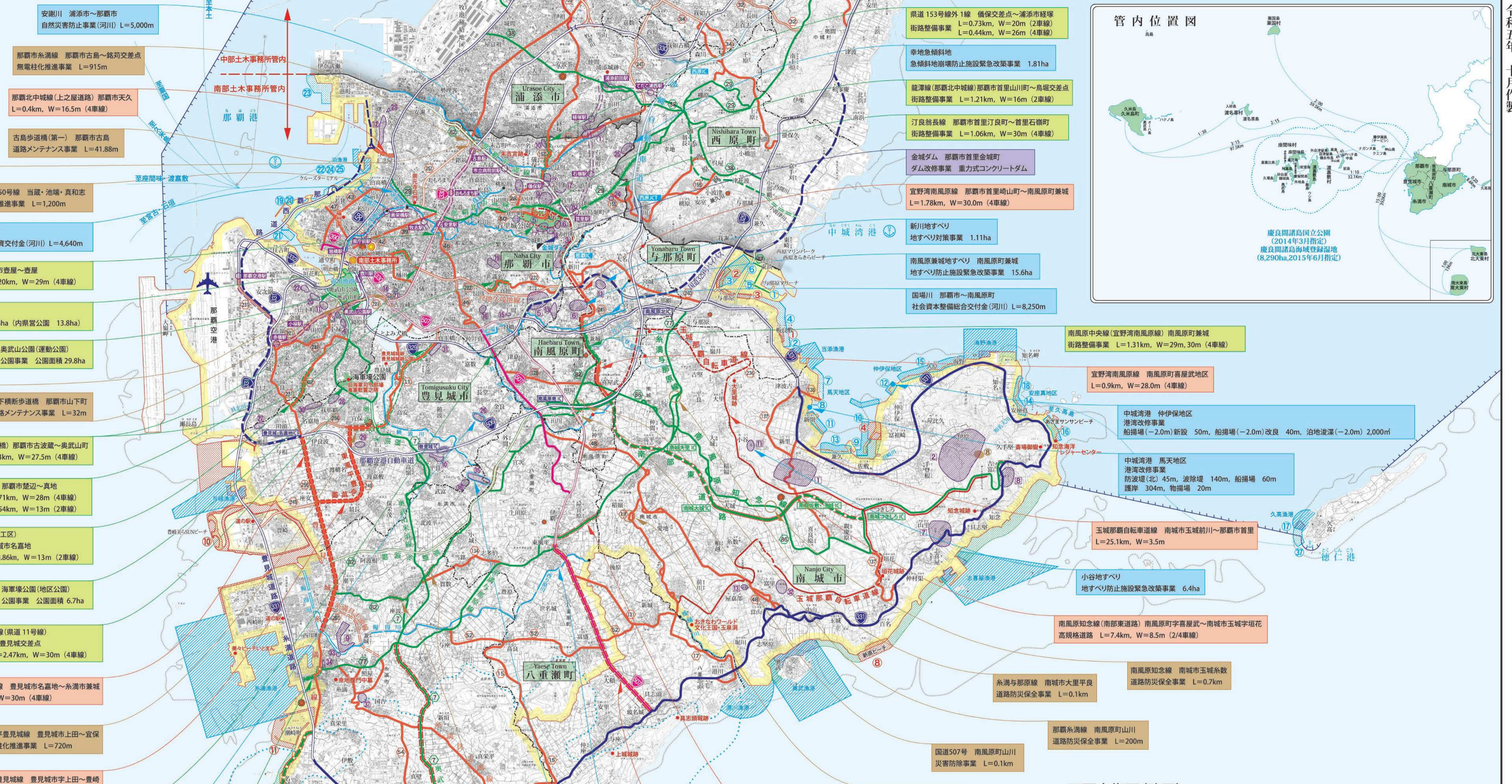


整理番号	路線名	整理番号	路線名
52	県道52号線	130	国道330号
54	県道54号線	390	国道390号
62	県道62号線	507	国道507号
128	県道128号線	7	奥武山米須線
131	県道131号線	29	那覇北中城線
134	県道134号線	77	糸満与那原線
137	佐敷玉城線	82	那覇糸満線
138	県道138号線	86	南風原知念線
153	県道153号線	3	県道3号線
155	県道155号線	11	県道11号線
221	那覇内環状線	15	県道15号線
222	真地泉崎線	17	県道17号線
223	魂籠之塔線	28	県道28号線
231	那覇空港線	39	県道39号線
236	玉城那覇自転車道線	42	県道42号線
240	南風原与那原線	43	県道43号線
241	宜野湾南風原線	46	県道46号線
249	東風平豊見城線	47	県道47号線
250	糸満具志頭線	48	県道48号線
251	那覇宜野湾線	49	県道49号線
256	豊見城糸満線	50	県道50号線

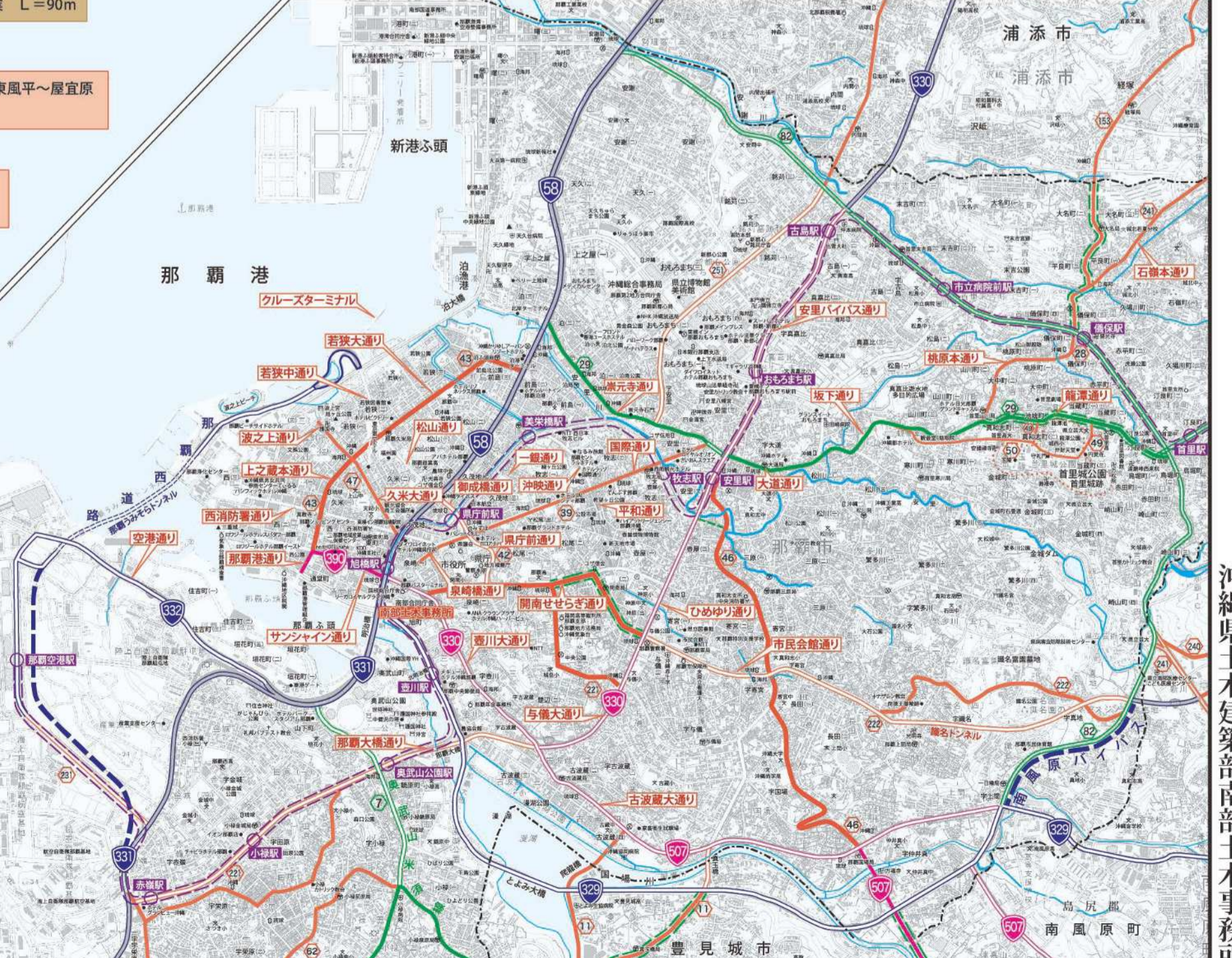
久米情報システムズ株式会社

凡例		
○	沖縄県庁	③ 急傾斜地崩壊危険区域
◎	南部土木事務所	④ 地すべり防止区域
●	市町村役所	⑤ 砂防指定地
○	市町村界	⑥ 臨港道路
—	管理境界	⑦ 港湾区域
—	市町村名	⑧ 重要港湾
—	一般国道(直轄)	⑨ 地方港湾
—	一般国道(補助)	⑩ 既設ダム
—	主要地方道	⑪ 二級河川
—	一般県道	⑫ 準用河川
—	沖縄自動車道	⑬ 海岸保全区域(港湾局)
—	一般国道(那覇空港自動車道)	⑭ 海岸保全区域(水産庁)
—	玉城那覇自転車道線(既設)	⑮ 海岸保全区域(農林振興局)
—	玉城那覇自転車道線(計画)	⑯ 漁港区域
—	沖縄都市モノレール	⑰ 国立公園
		⑱ 公立自然公園
		⑲ 都市計画区域
		⑳ 公園
		㉑ 空
		㉒ 空
		㉓ 名所・旧跡

事業担当	
道路整備	道路整備班
街路公園	街路公園班
河川港湾	河川港湾班
維持管理	維持管理班
ダム管理	ダム管理担当



那覇市街区(略図) 縮尺 1:30,000



本島南部地区
1:50,000

令和五年
十月作製

沖縄県土木建築部南部土木事務所

本図は市町村界を基礎として作成したものであり、国土地理院の認定を受けていません。