

「琉球諸島沿岸海岸保全基本計画」海岸保全施設整備計画図

海岸保全施設整備計画区域

- 河川局所管
- 港湾局所管
- 農村振興局所管
- 水産庁所管

(番号、海岸・地区名、整備延長)

海岸環境を積極的に保全する区域

- 一連の海岸保全施設等整備区域
- 自衛隊
- 軍用地
- 港湾区域
- 漁港区域
- 農管理
- 市町村管理

海岸保全施設整備済区域

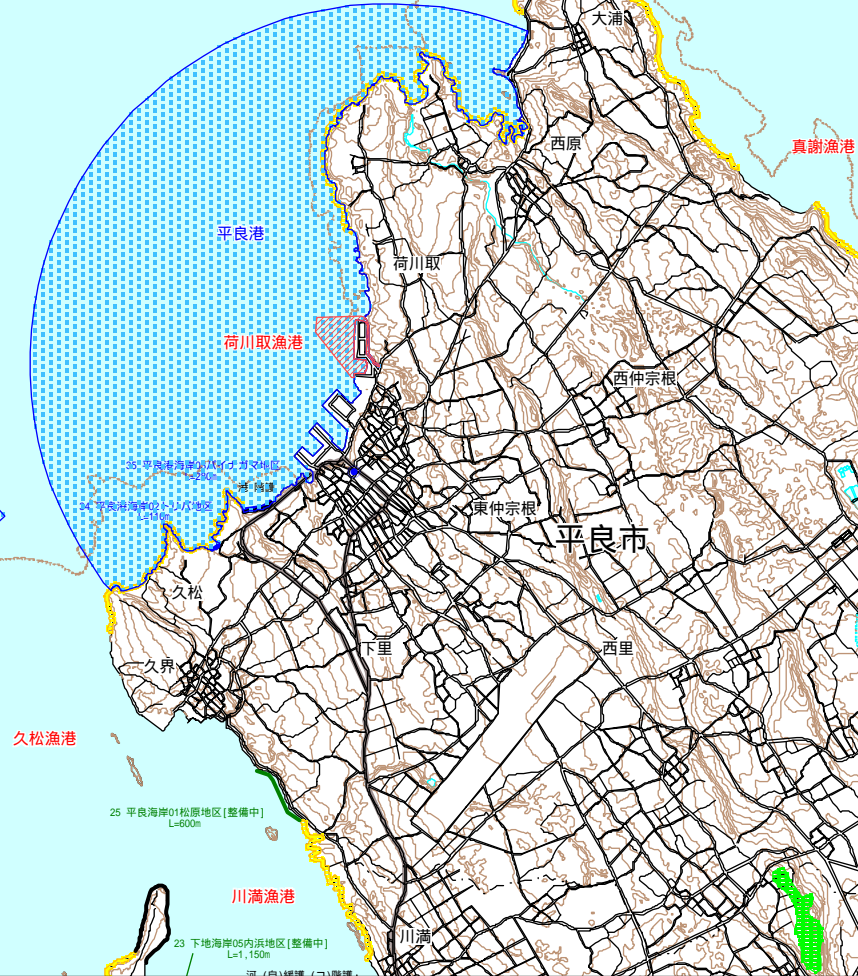
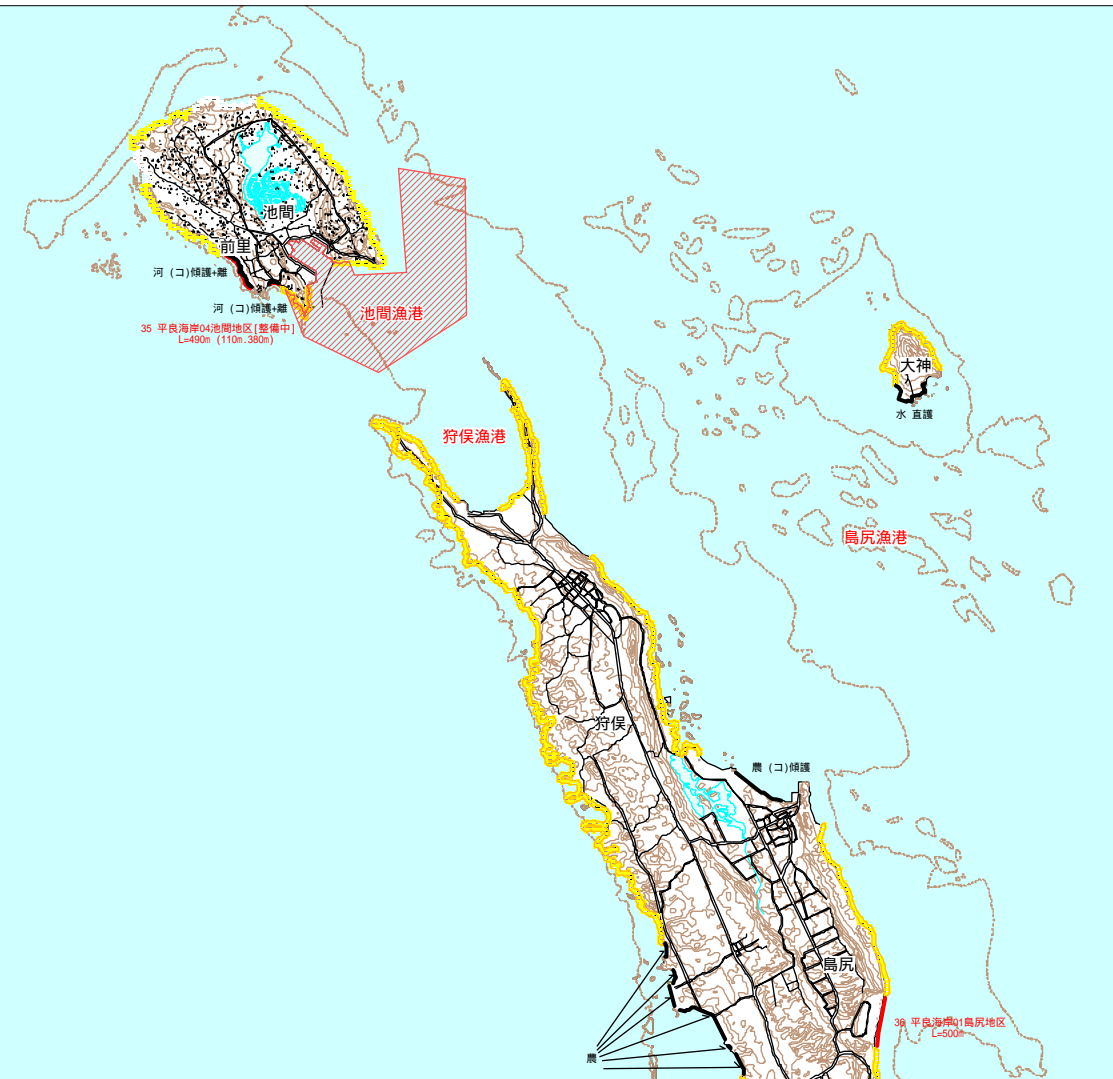
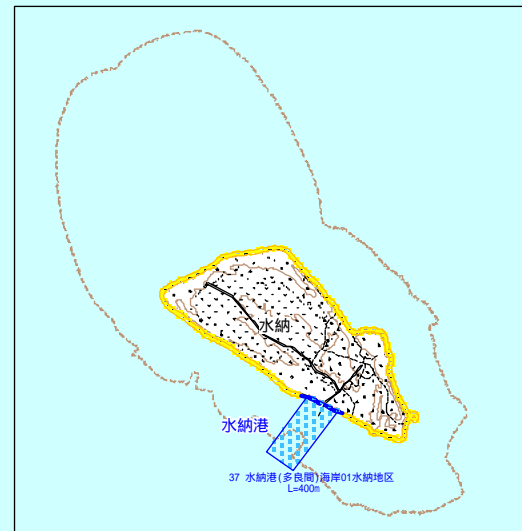
- 河川局所管
- 港湾局所管
- 農村振興局所管
- 水産庁所管

[施設種類]

- 直立護岸 : 直護
- 消波護岸 : 消護
- 傾斜護岸 : 傾護
- 緩傾斜護岸 : 緩護
- 階段護岸 : 階護
- 突堤(ヘッドランド) : 突
- 消波堤(消波工) : 消
- 離岸堤 : 離
- 人工リーフ : リ
- 人工海浜(養浜) : 浜
- 材料、自然石 : (自)
- コンクリート : (コ)

施設種類の記載が無いものは現時代の整備他

宮古島周辺 2/2



沖縄県

