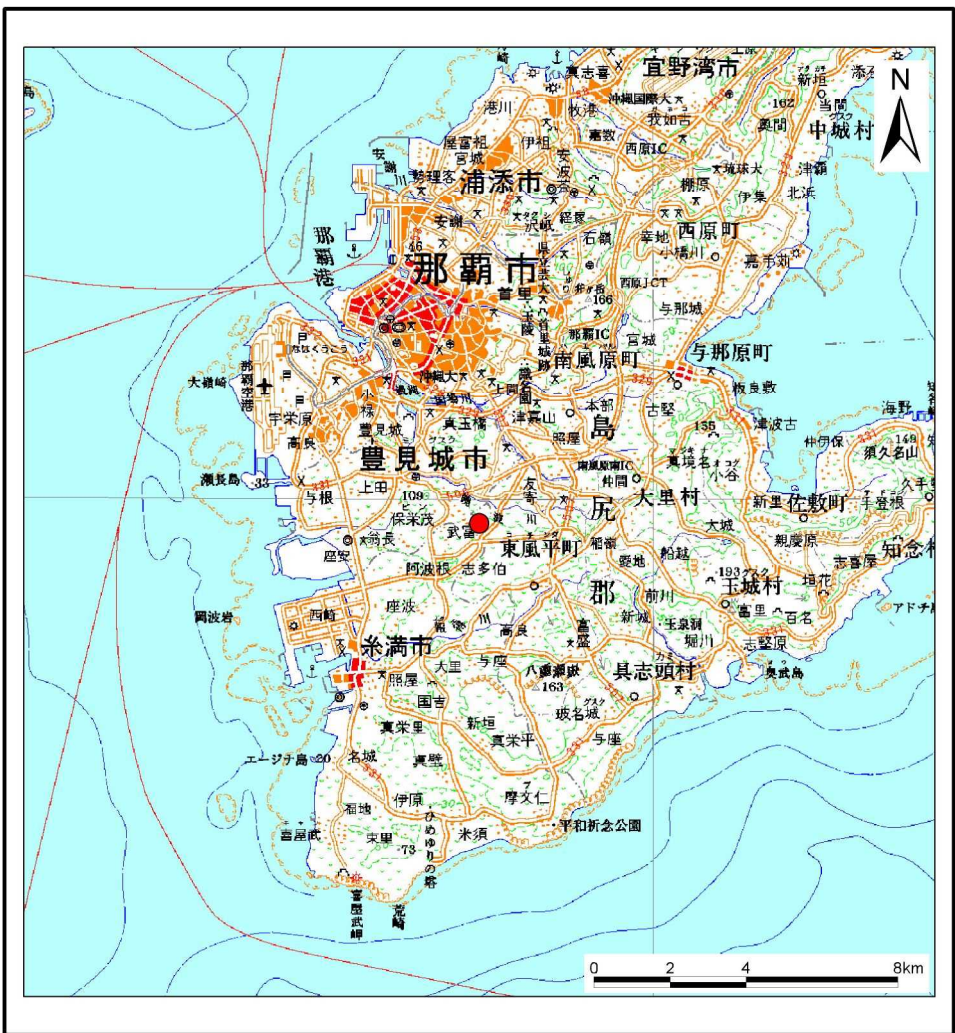
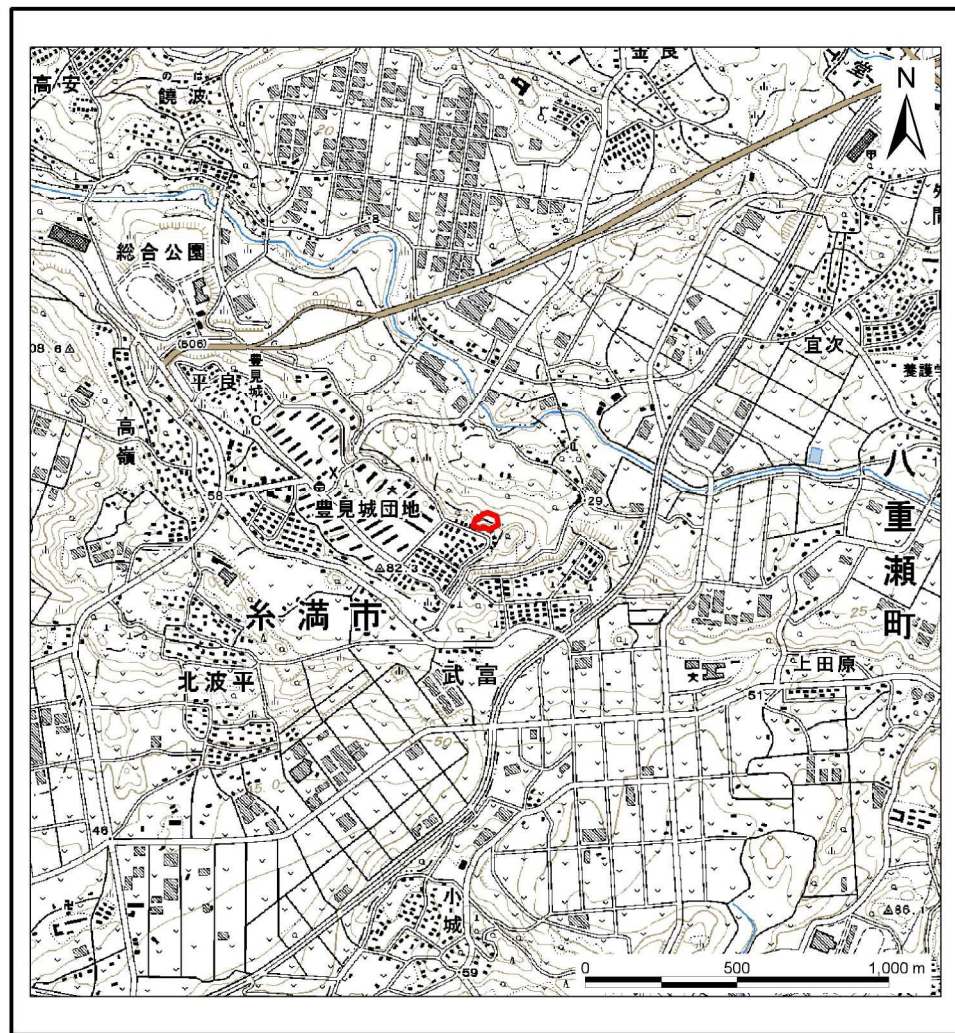


土砂災害警戒区域等の指定の公示に係る図書(その1)



(1/200,000)

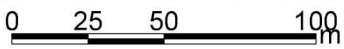
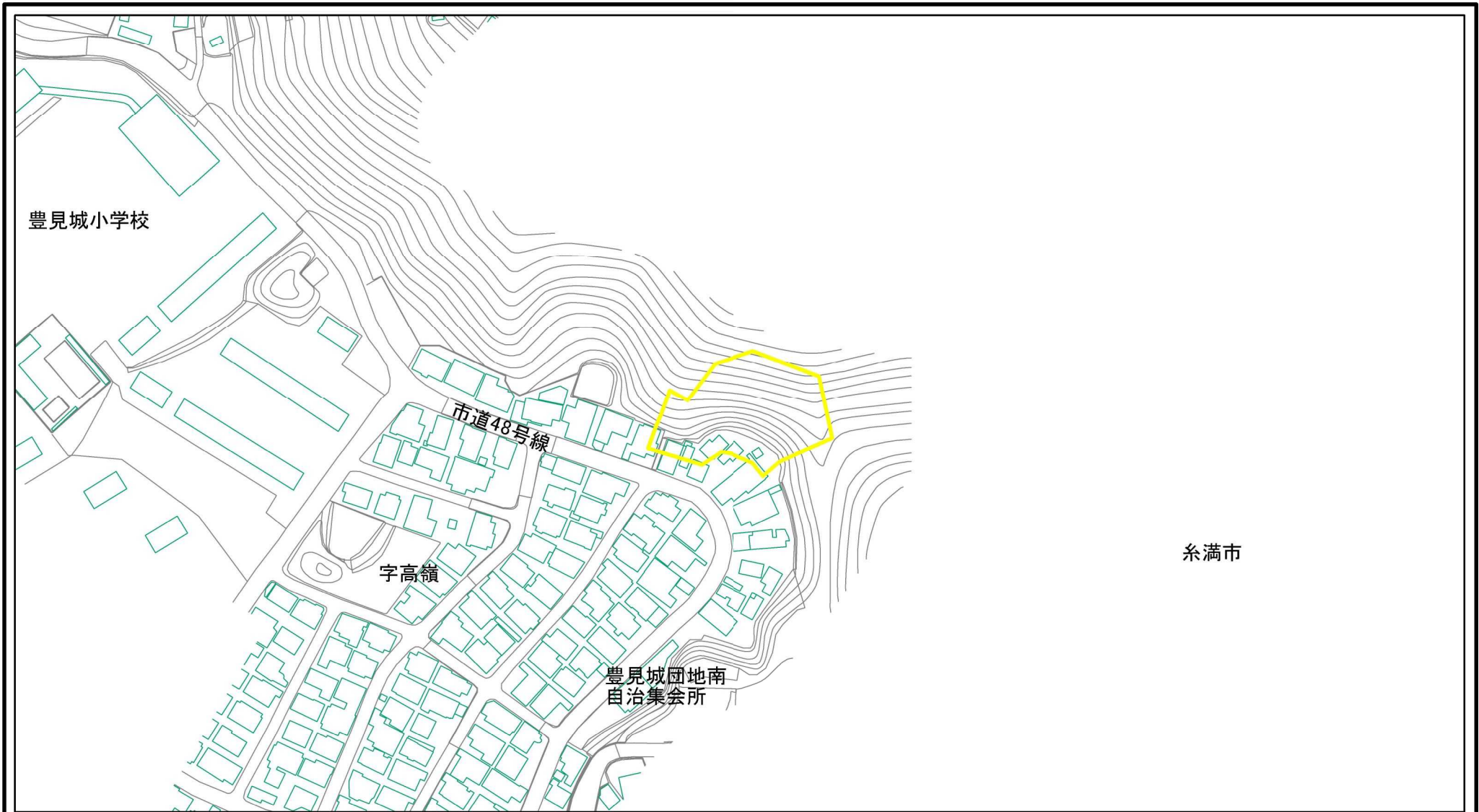


(1/25,000)

様式-1(急) 土砂災害警戒区域 位置図	自然現象の種類	急傾斜地の崩壊
	箇所番号	I-424
	箇所名	武富(3)
	所在地	沖縄県 豊見城市高嶺、糸満市武富

この地図は、国土地理院長の承認を得て、同院発行の数値地図200000(地図画像)及び数値地図25000(地図画像)を複製したものである。(承認番号 平20業複、第224号)

土砂災害警戒区域等の指定の公示に係る図書(その2)



様式-2(急) 土砂災害警戒区域 区域図(その1)	土砂災害防止法施行令第二条の基準に該当する区域		N 縮尺 1:2,500	自然現象の種類 急傾斜地の崩壊	箇所番号 I-424
	土砂災害防止法施行令第三条の基準に該当する区域			告示番号 沖縄県告示第410号	箇所名 武富(3)
	それ以外の区域			告示年月日 平成29年8月15日	所在地 豊見城市高嶺、糸満市武富

土砂災害警戒区域等の指定の公示に係る図書(その2-1)



様式-2-1(急) 土砂災害警戒区域 区域図(その2)	土砂災害防止法施行令第二条の基準に該当する区域		N 縮尺 1:2,500	自然現象の種類	急傾斜地の崩壊	箇所番号	I-424
	土砂災害防止法施行令第三条の基準に該当する区域			告示番号	沖縄県告示第410号	箇所名	武富(3)
	それ以外の区域			告示年月日	平成29年 8月15日	所在地	豊見城市高嶺、糸満市武富