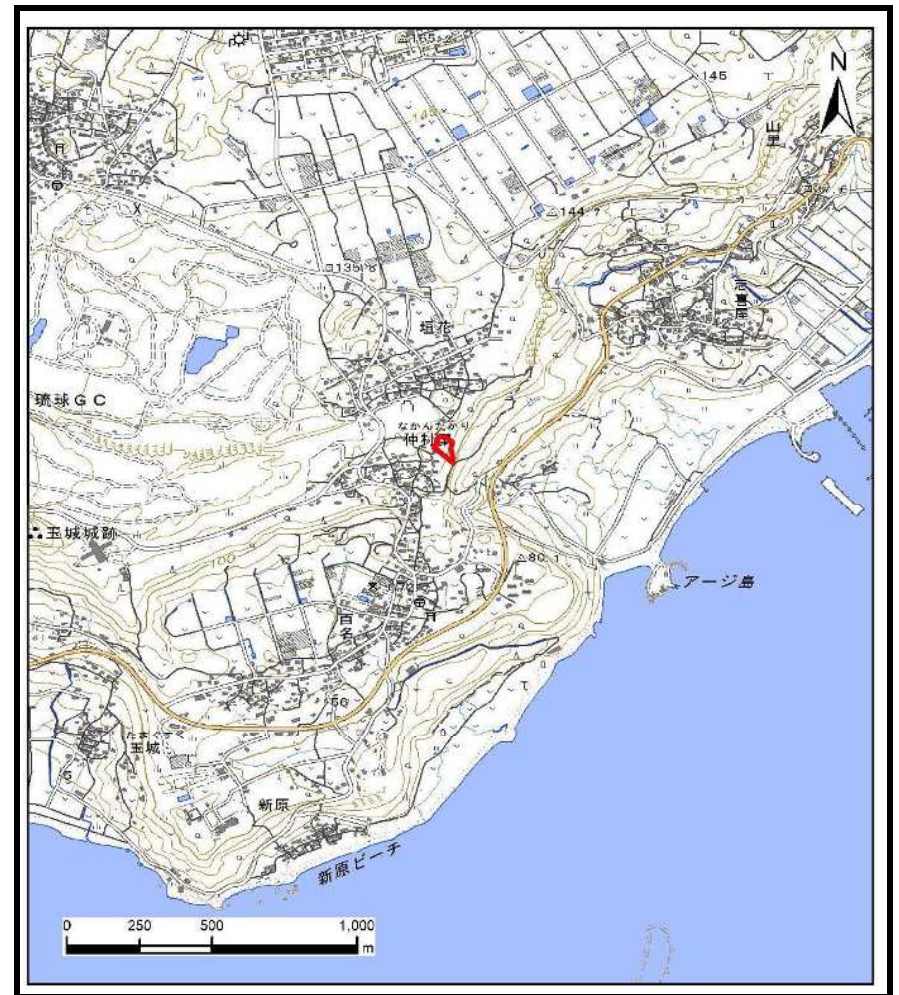


# 土砂災害警戒区域等の指定の公示に係る図書（その1）



(1/200,000)



(1/25,000)

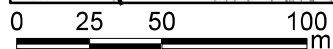
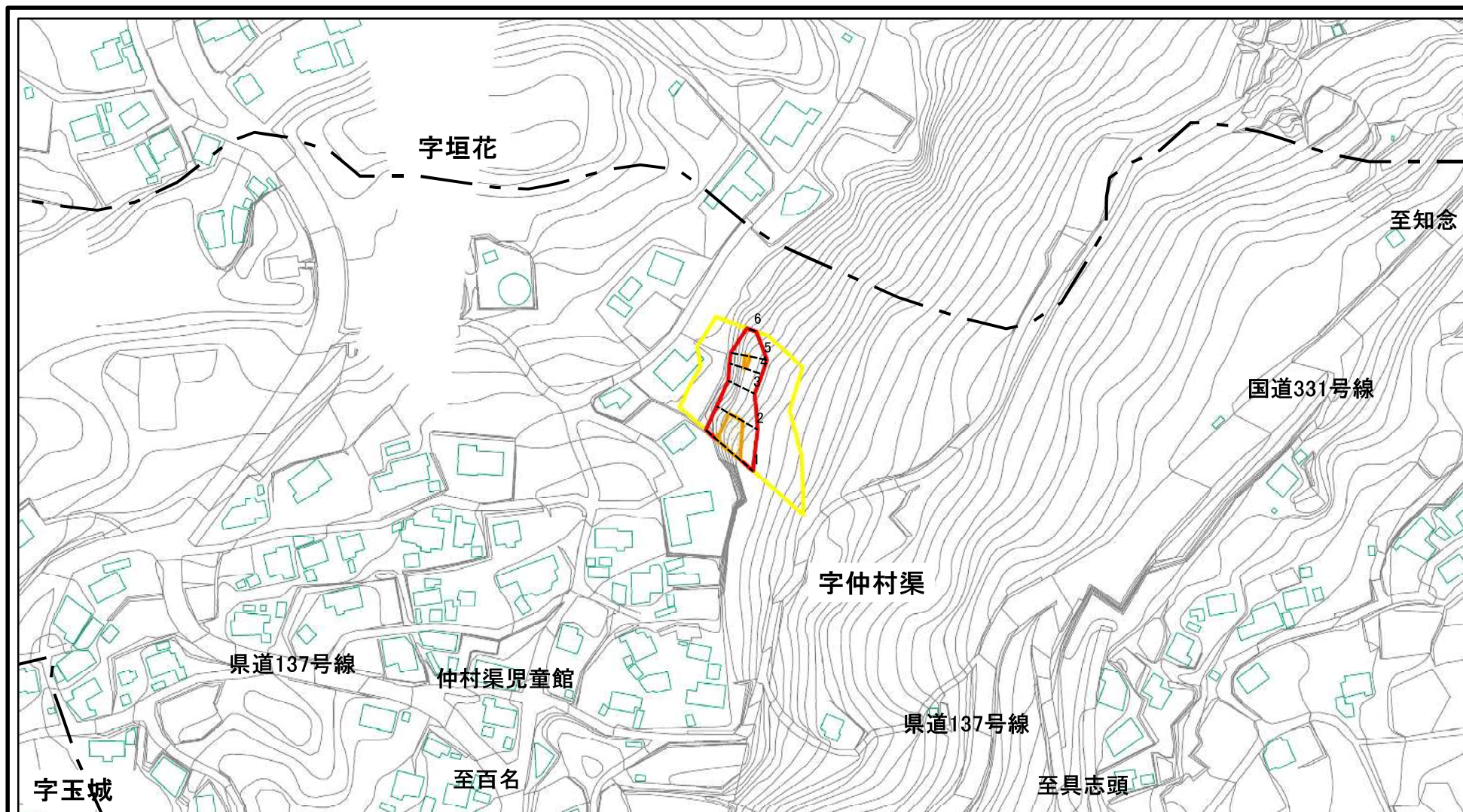
様式-1 (急)  
土砂災害警戒区域・土砂災害特別警戒区域  
位置図

自然現象の種類	急傾斜地の崩壊
箇所番号	I-254
箇所名	仲村渠-2
所在地	南城市玉城字仲村渠

「この地図は、国土地理院長の承認を得て、同院発行の電子地形図25000及び電子地形図20万を複製したものである。(承認番号 令元情複、第708号)」



# 土砂災害警戒区域等の指定の公示に係る図書(その2)



市町村界
  大字界
 図中の数字は横断測線番号を示す

様式-2(急) 土砂災害警戒区域・土砂災害特別警戒区域 区域図(その1)	土砂災害防止法施行令第二条の基準に該当する区域	<span style="border: 1px solid yellow; width: 20px; height: 10px; display: inline-block;"></span>	N 	自然現象の種類	急傾斜地の崩壊	箇所番号	I-254
	土砂災害防止法施行令第三条の基準に該当する区域	<span style="border: 1px solid orange; width: 20px; height: 10px; display: inline-block;"></span>		告示番号	沖縄県告示第224号	箇所名	仲村渠-2
	土砂等の(移動)高さが1m以下の場合、土砂等の移動による力が100kN/mを超える区域	<span style="border: 1px solid blue; width: 20px; height: 10px; display: inline-block;"></span>	縮尺	告示年月日	令和3年3月30日	所在地	南城市玉城字仲村渠
	土砂等の堆積の高さが3mを超える区域	<span style="border: 1px solid red; width: 20px; height: 10px; display: inline-block;"></span>	1:2,500				
それ以外の区域	<span style="border: 1px solid black; width: 20px; height: 10px; display: inline-block;"></span>						



# 土砂災害警戒区域等の指定の公示に係る図書(その2-1)



0 25 50 100 m

市町村界 大字界

図中の数字は横断測線番号を示す

<b>様式-2-1(急)</b> 土砂災害警戒区域・土砂災害特別警戒区域 区域図(その2)	土砂災害防止法施行令第二条の基準に該当する区域		N	自然現象の種類	急傾斜地の崩壊	箇所番号	I-254
	土砂災害防止法施行令第三条の基準に該当する区域			縮尺	告示番号	沖縄県告示第224号	箇所名
	それ以外の区域		縮尺		告示年月日	令和3年3月30日	所在地