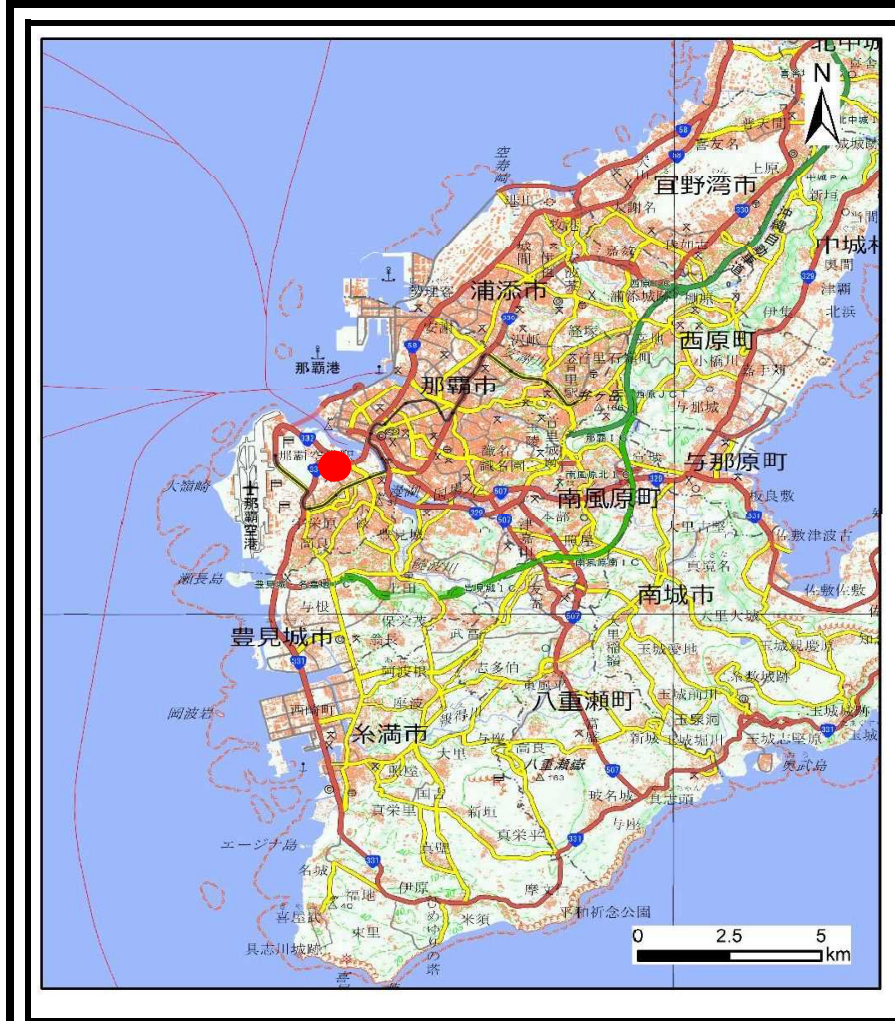
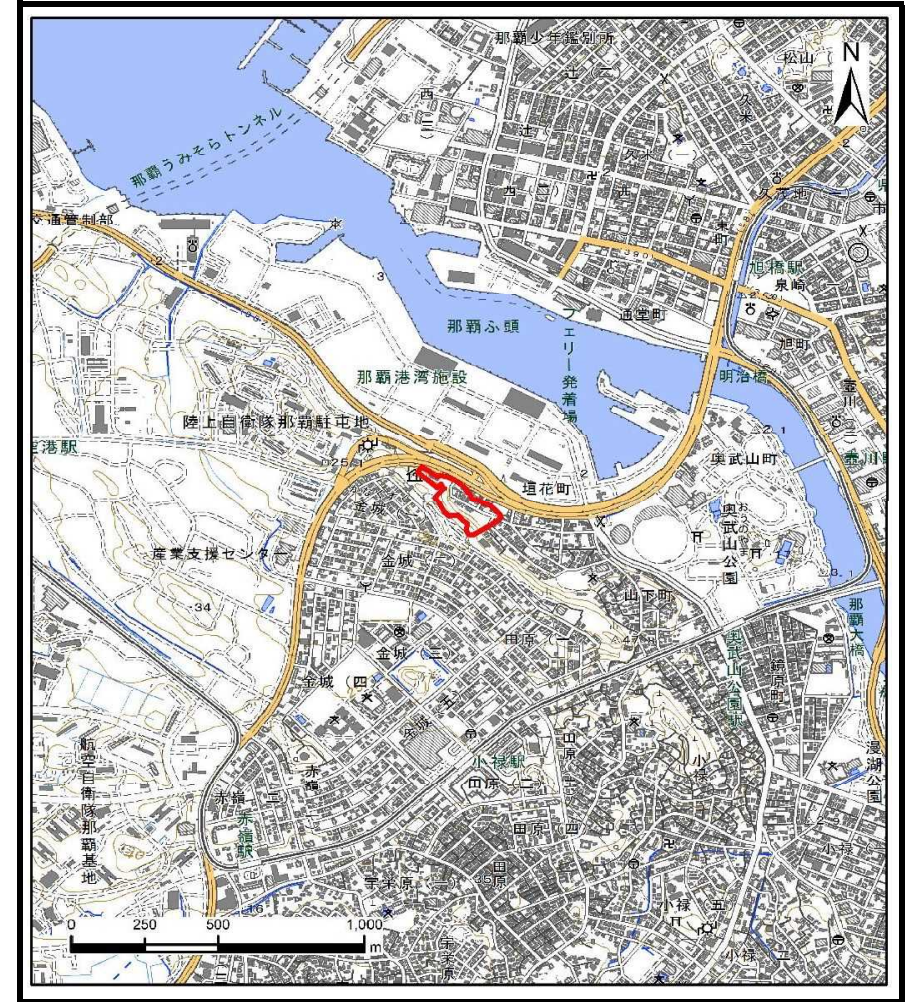


# 土砂災害警戒区域等の指定の公示に係る図書（その1）



(1/200,000)



(1/25,000)

様式-1（急）  
土砂災害警戒区域・土砂災害特別警戒区域  
位置図

自然現象の種類

急傾斜地の崩壊

箇所番号

I-229

箇所名

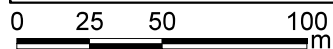
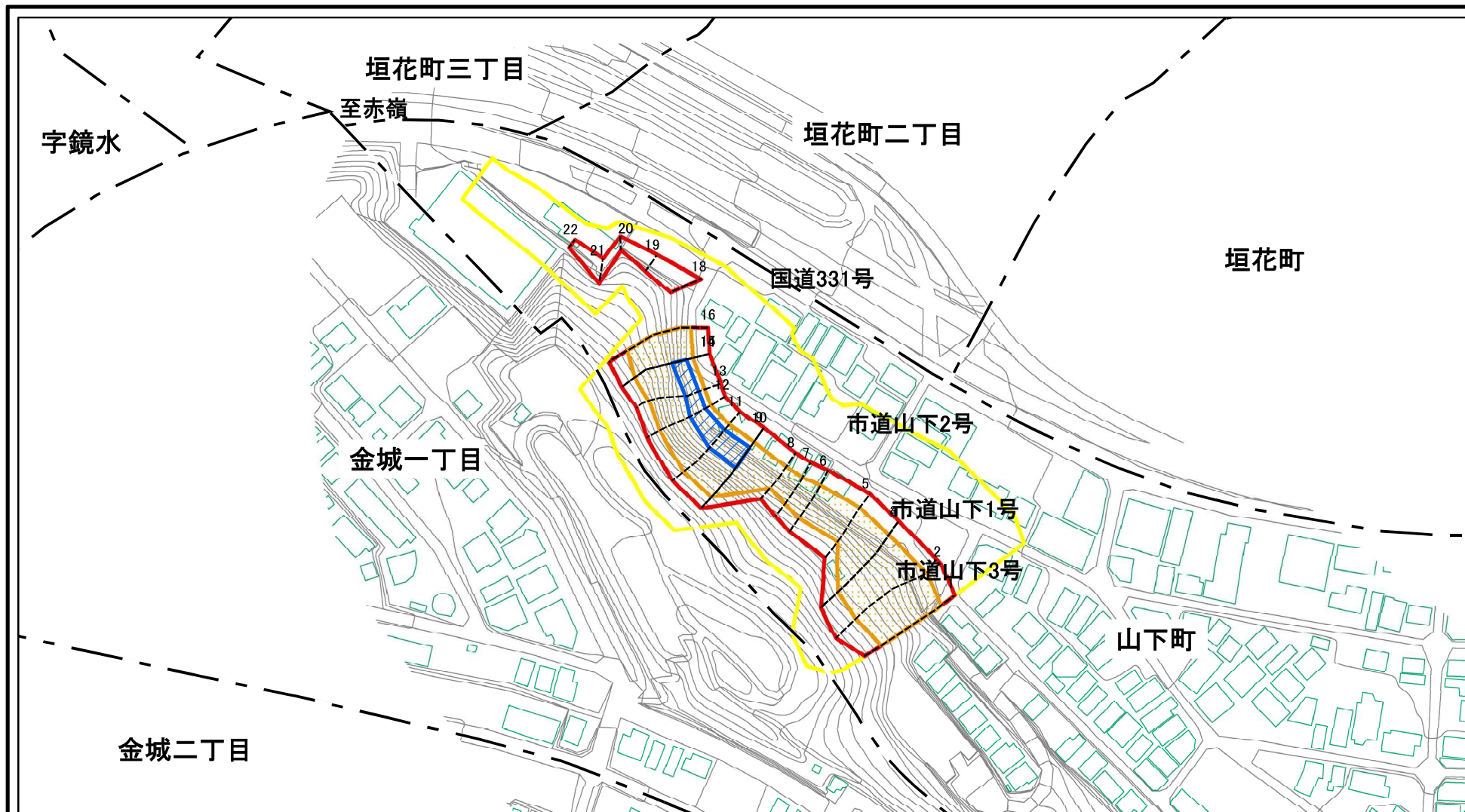
山下(2)

所在地

那覇市山下町、金城1丁目

「この地図は、国土地理院長の承認を得て、同院発行の電子地形図25000及び電子地形図20万を複製したものである。(承認番号 令元情複、第709号)」

# 土砂災害警戒区域等の指定の公示に係る図書(その2)



市町村界    
  大字界    
 図中の数字は横断測線番号を示す

様式-2(急) 土砂災害警戒区域・土砂災害特別警戒区域 区域図(その1)	土砂災害防止法施行令第二条の基準に該当する区域	<span style="border: 2px solid yellow; width: 20px; height: 10px; display: inline-block;"></span>	N 縮尺 1:2,500	自然現象の種類	急傾斜地の崩壊	箇所番号	I-229
	土砂災害防止法施行令第三条の基準に該当する区域	<span style="border: 2px solid orange; width: 20px; height: 10px; display: inline-block;"></span>		告示番号	沖縄県告示第141号 沖縄県告示第147号	箇所名	山下(2)
	土砂等の(移動)高さが1m以下の場合、土砂等の移動による力が100kN/mを超える区域	<span style="border: 2px solid blue; width: 20px; height: 10px; display: inline-block;"></span>	告示年月日	令和5年3月17日	所在地	那覇市山下町、金城1丁目	
	土砂等の堆積の高さが3mを超える区域	<span style="border: 2px solid red; width: 20px; height: 10px; display: inline-block;"></span>	それ以外の区域				

# 土砂災害警戒区域等の指定の公示に係る図書(その2-1)



様式-2-1(急)

土砂災害警戒区域・土砂災害特別警戒区域  
区域図(その2)

土砂災害防止法施行令第二条の基準に該当する区域	
土砂災害防止法施行令第三条の基準に該当する区域	
それ以外の区域	

	縮尺
	1:2,500

自然現象の種類	急傾斜地の崩壊
告示番号	沖縄県告示第141号 沖縄県告示第147号
告示年月日	令和5年3月17日

箇所番号	I-229
箇所名	山下(2)
所在地	那覇市山下町、金城1丁目