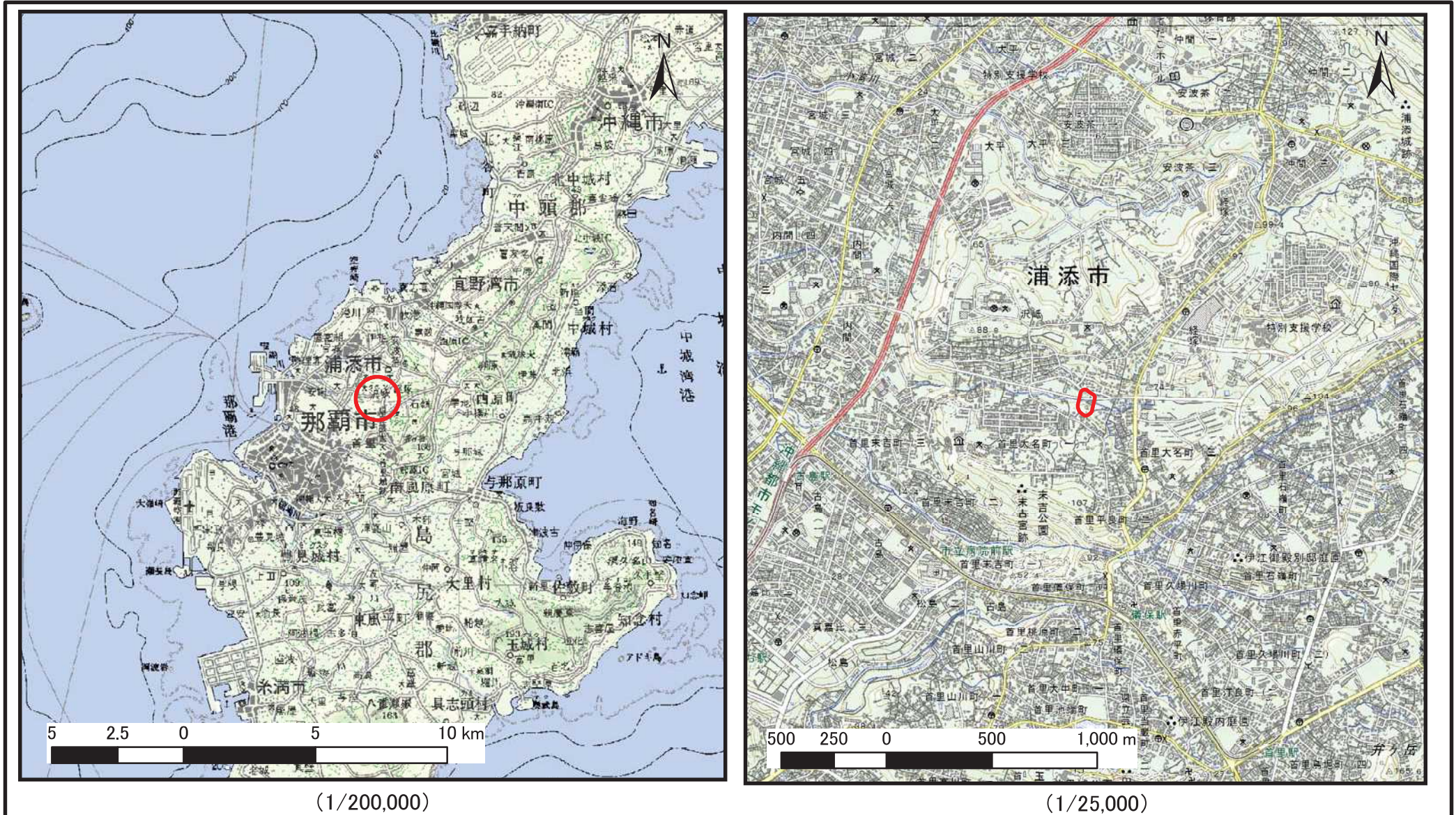


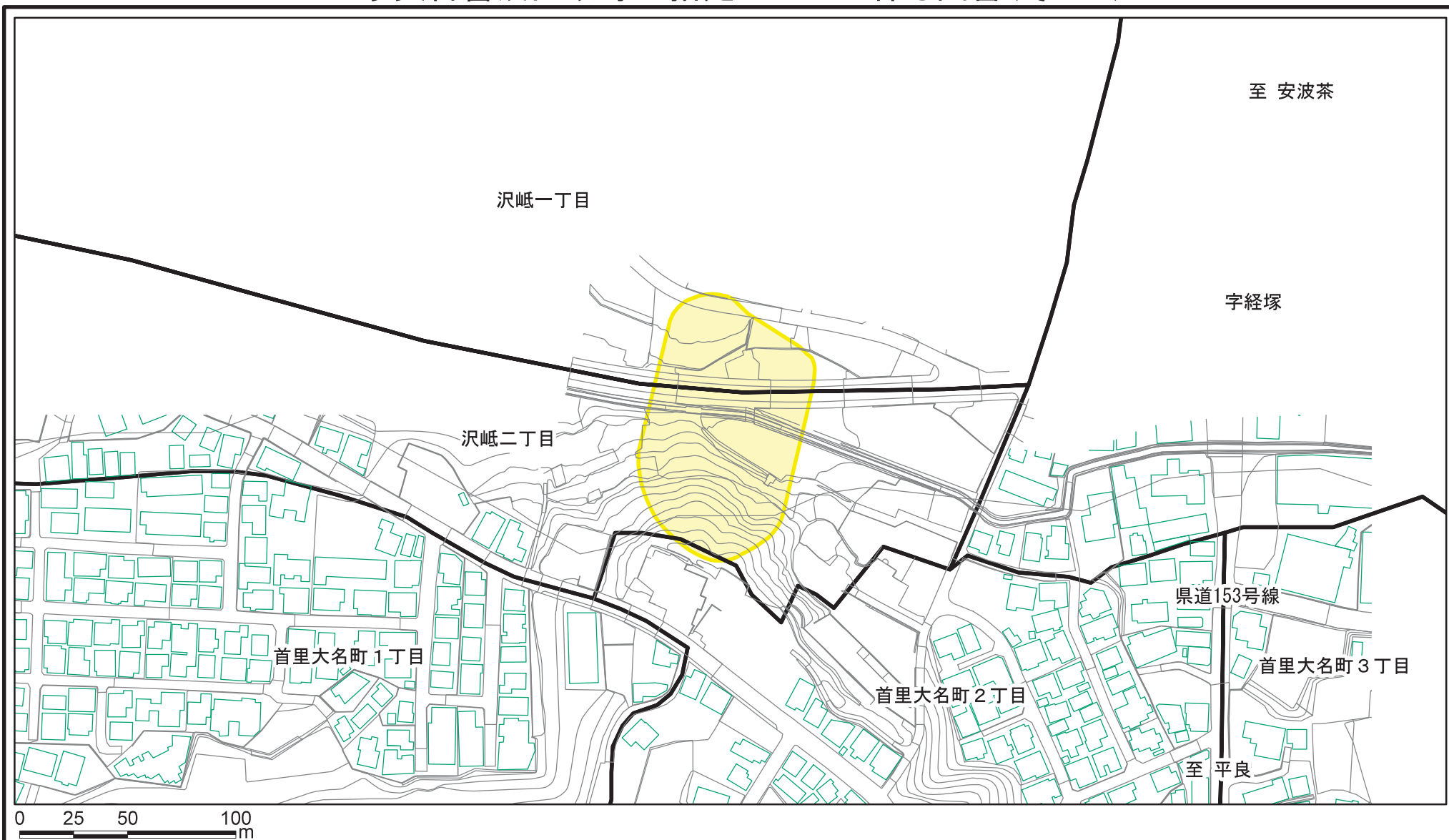
土砂災害警戒区域等の指定の公示に係る図書（その1）



様式-1 (地) 土砂災害警戒区域 位置図	自然現象の種類	地滑り
	箇所番号	39
	区域名	首里大名
	所在地	沖縄県浦添市沢岬一丁目, 沢岬二丁目, 那覇市首里大名町2丁目

この地図は、国土地理院長の承認を得て、同院発行の20万分の1地勢図、2万5千分の1地形図、数値地図200000（地図画像）及び数値地図25000（地図画像）を複製したものである。（承認番号 平 総複、第 号）



土砂災害警戒区域等の指定の公示に係る図書(その2)



様式-2(地) 土砂災害警戒区域 区域図(その1)	土砂災害防止法施行令第二条の基準に該当する区域		N 縮尺 1:2,500	自然現象の種類 地滑り	箇所番号 39	箇所名 首里大名
	土砂災害防止法施行令第三条の基準に該当する区域			告示番号 沖縄県告示第347号	地滑り区域名 A	
	告示年月日 平成29年6月27日	所在地 沖縄県浦添市沢岷一丁目、沢岷二丁目 那覇市首里大名町2丁目				

土砂災害警戒区域等の指定の公示に係る図書(その2-1)



様式-2-1(地) 土砂災害警戒区域 区域図(その2)	土砂災害防止法施行令第二条の基準に該当する区域		N 縮尺 1:2,500	自然現象の種類	地滑り	箇所番号	39	箇所名	首里大名
	土砂災害防止法施行令第三条の基準に該当する区域			告示番号	沖縄県告示第347号	地滑り区域名	A		
				告示年月日	平成29年 6月27日	所在地	沖縄県浦添市沢岷一丁目、沢岷二丁目 那覇市首里大名町2丁目		