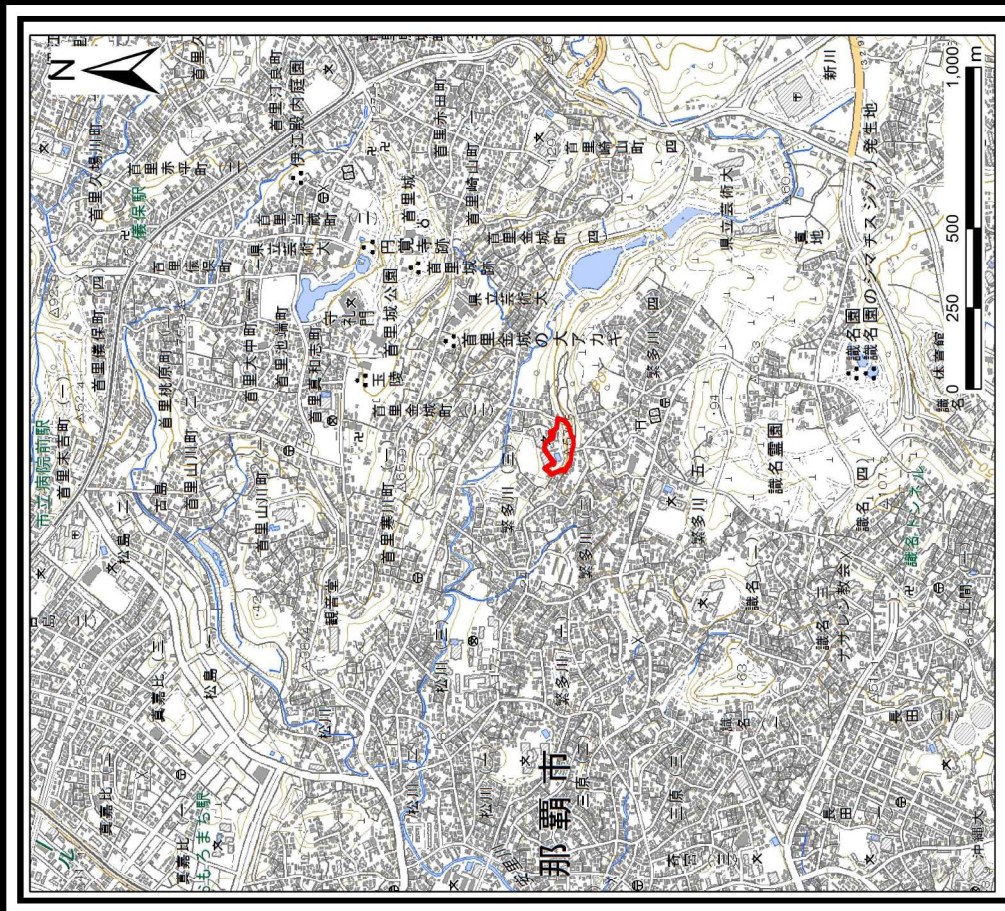


土砂災害警戒区域等の指定の公示に係る図書 (その1)



(1/200,000)

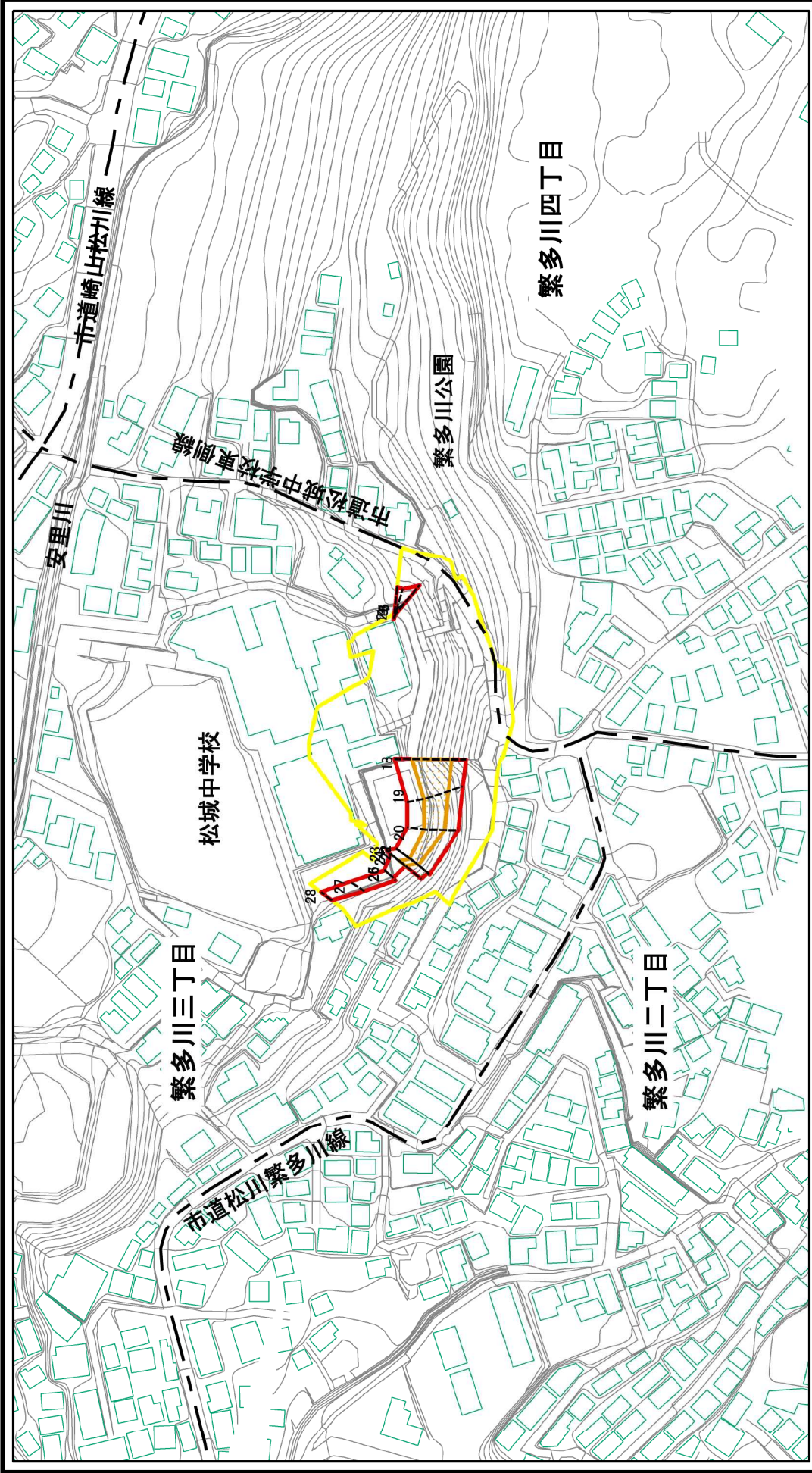


(1/25,000)

様式-1 (急) 土砂災害警戒区域・土砂災害特別警戒区域 位置図	自然現象の種類	急傾斜地の崩壊
	箇所番号	I-818
	箇所名	繁多川(1)-1
	所在地	那覇市繁多川3丁目、4丁目

「この地図は、国土地理院長の承認を得て、同院発行の電子地形図25000及び電子地形図20万を複製したものである。(承認番号 令元情復、第709号)」

土砂災害警戒区域等の指定に係る図書(その2)



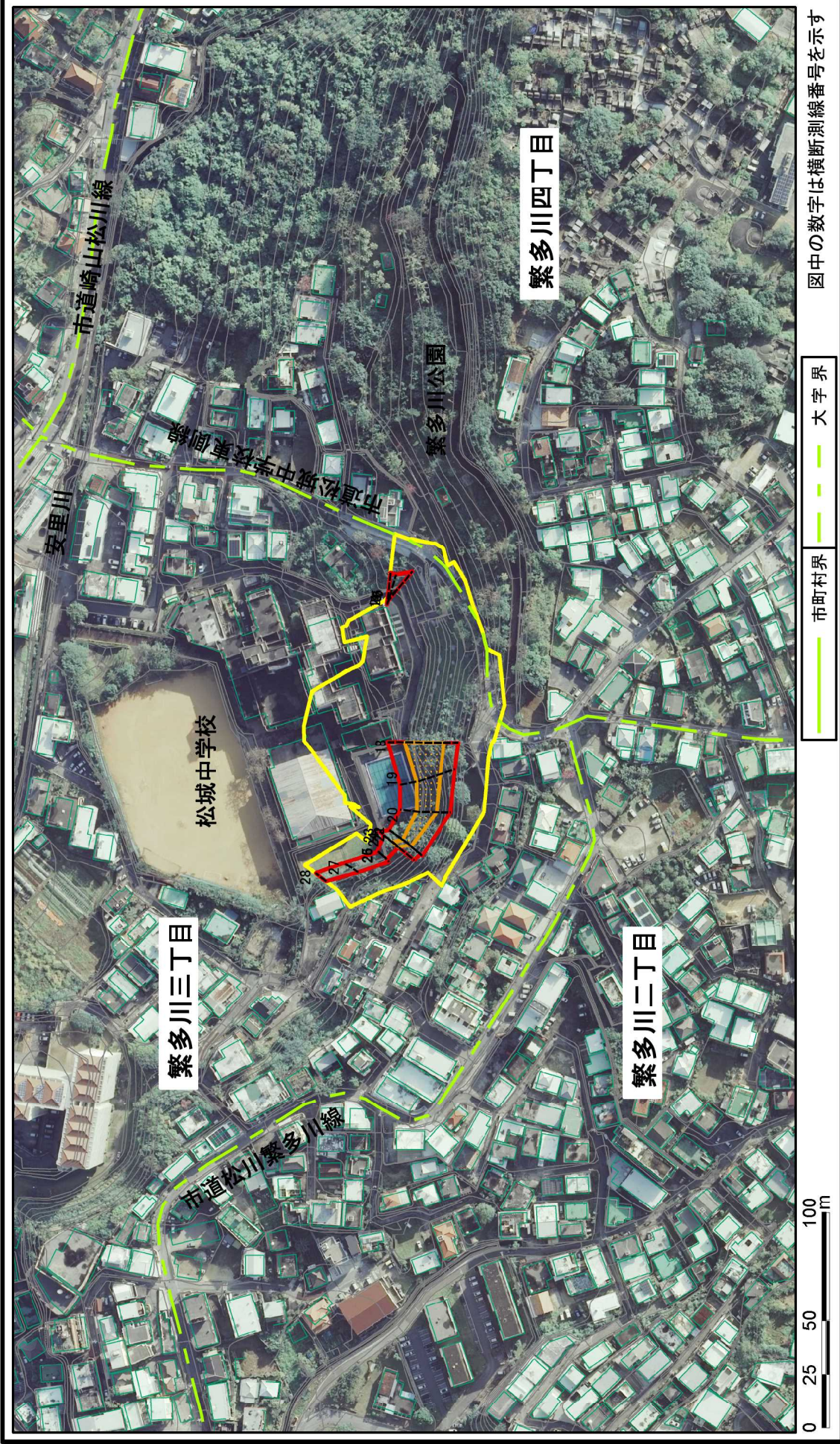
0 25 50 100 m

市町村界 大字界

図中の数字は横断測線番号を示す

<p>土砂災害防止法施行令第二条の基準に該当する区域</p> <p>土砂災害防止法施行令第三条の基準に該当する区域</p>		<p>土砂等の(移動)高さ1m以下の場合、土砂等の移動による力が100kN/mを超える区域</p> <p>土砂等の堆積の高さが3mを超える区域</p> <p>それ以外の区域</p>	<p>土</p> <p>縮尺 1:2,500</p>	<p>自然現象の種類</p> <p>告示番号</p>	<p>急傾斜地の崩壊</p> <p>沖繩県告示第141号 沖繩県告示第147号</p>	<p>箇所番号</p> <p>箇所名</p>	<p>1-818</p> <p>繁多川(1)-1</p>
<p>土砂災害警戒区域・土砂災害特別警戒区域</p> <p>区域図(その1)</p>			<p>告示年月日</p> <p>告示年月日</p>	<p>所在地</p> <p>所在地</p>	<p>那覇市繁多川3丁目、4丁目</p>	<p>那覇市繁多川3丁目、4丁目</p>	<p>那覇市繁多川3丁目、4丁目</p>

土砂災害警戒区域等の指定に係る図書(その2-1)



<p>図中の数字は横断測線番号を示す</p>	
<p>市町村界</p>	<p>大字界</p>
<p>土砂災害防止法施行令第2条の基準に該当する区域</p>	<p>土砂災害防止法施行令第3条の基準に該当する区域</p>
<p>土砂等の移動しやすさが1m以下の場合、土砂等の移動しやすさが100kN/mを超える区域</p>	<p>土砂等の堆積の高さが3mを超える区域</p>
<p>土砂等の堆積の高さが3mを超える区域</p>	<p>それ以外の区域</p>
<p>自然現象の種類</p>	<p>急傾斜地の崩壊</p>
<p>告示番号</p>	<p>沖繩県告示第141号 沖繩県告示第147号</p>
<p>縮尺</p>	<p>1:2,500</p>
<p>告示年月日</p>	<p>令和5年3月17日</p>
<p>箇所番号</p>	<p>I-818</p>
<p>箇所名</p>	<p>繁多川(1)-1</p>
<p>所在地</p>	<p>那覇市繁多川3丁目、4丁目</p>

様式-2-1(急)
土砂災害警戒区域・土砂災害特別警戒区域
区域図(その2)