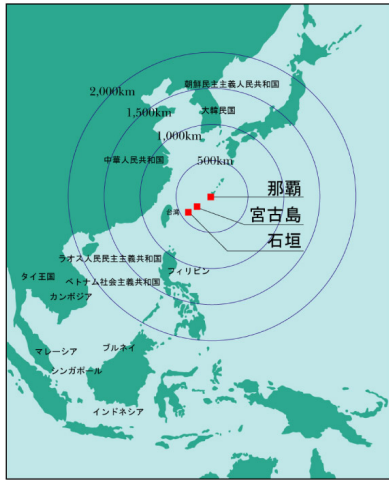
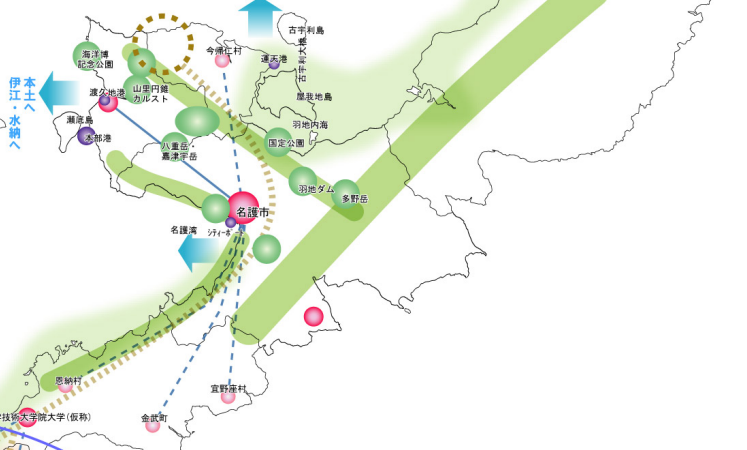


将来都市構造附図(県土構造図)



自然交響都市圏

名護都市計画区域
本部都市計画区域



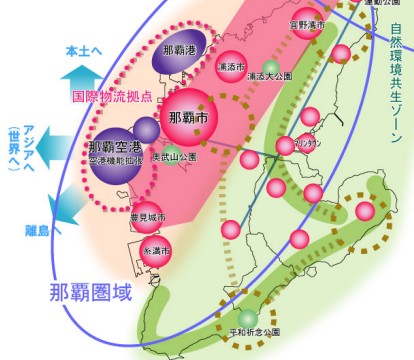
異文化交流都市圏

中部広域都市計画区域



歴史交流都市圏

那覇広域都市計画区域



歴史交流田園都市圏

(仮称)南城都市計画区域



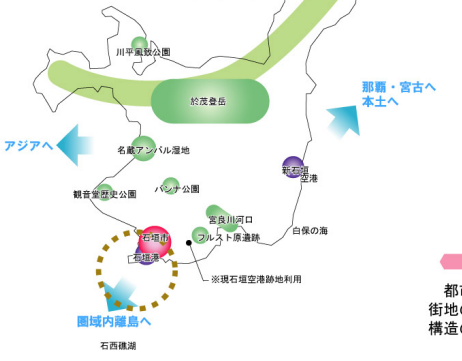
健康交流都市圏

宮古都市計画区域



島々文化都市圏

石垣都市計画区域

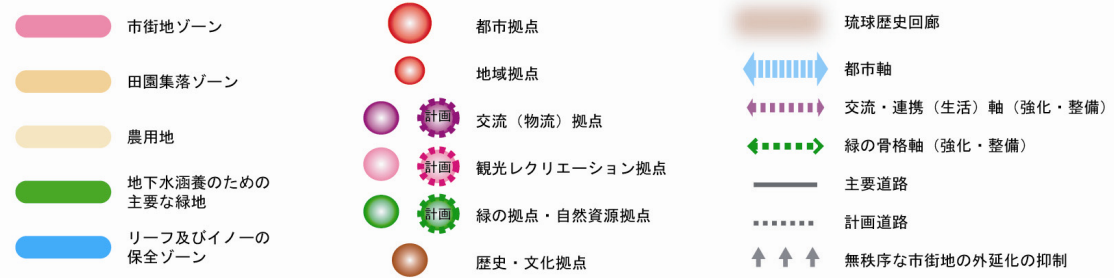


凡例

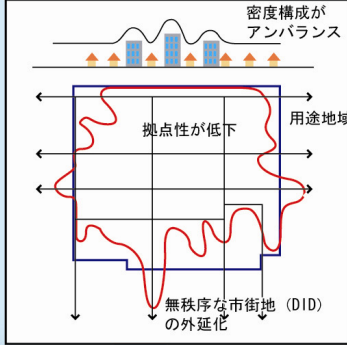
- 都市拠点
- 副都市拠点
- 地域拠点
- 交通拠点
- 緑の拠点
- 都心を中心とする圏域
- 都市圏軸
- 交流連携軸(地域)
- 交流連携軸(広域)
- 自然軸
- 歴史・文化軸

都市圏軸とは
都市機能や都市交通の集積、市街地の連坦などからみえる都市圏構造の方向性を表現

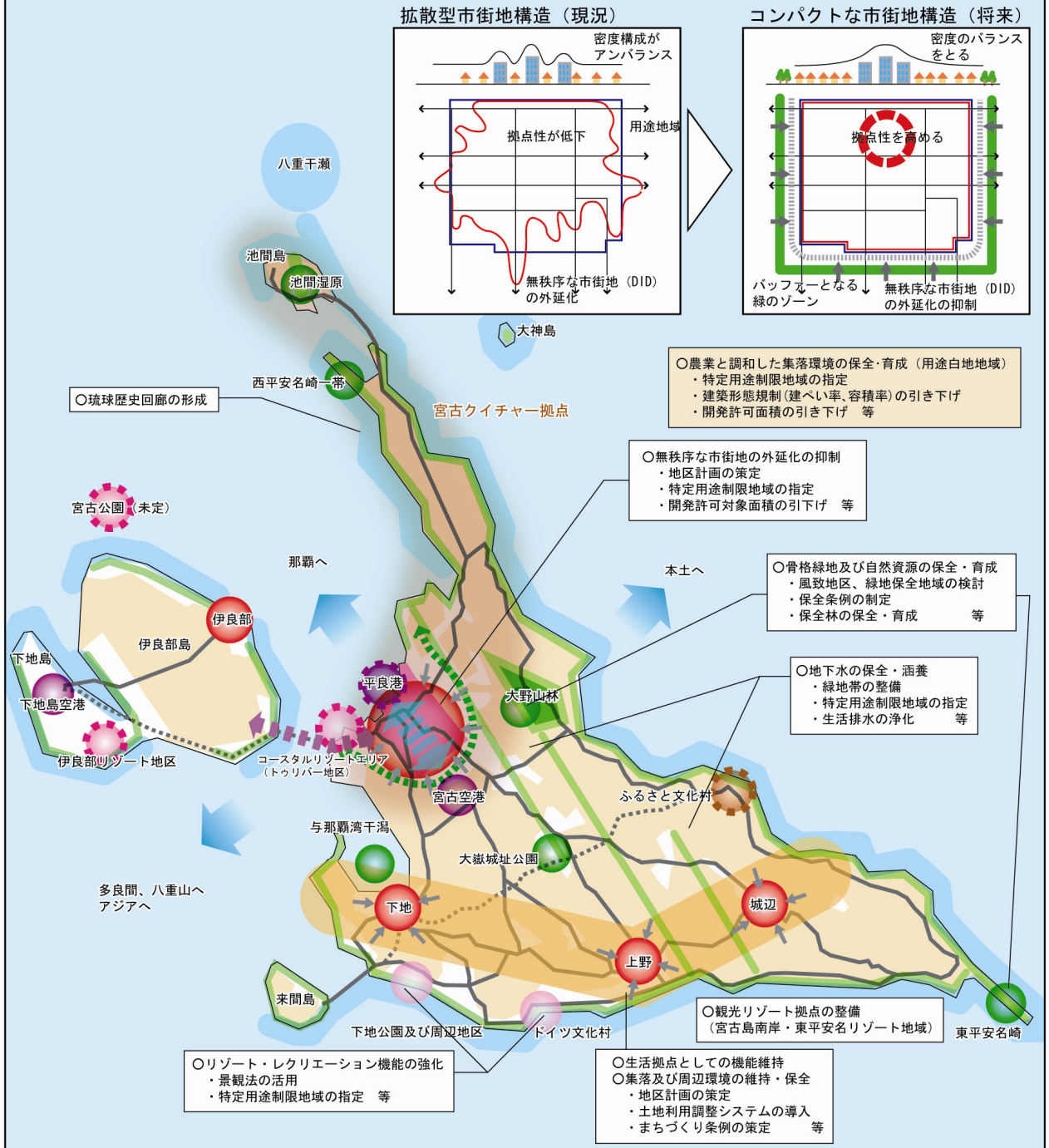
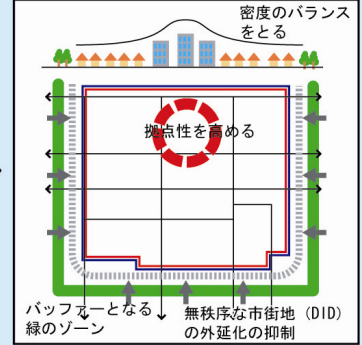
将来都市構造附図－宮古都市計画区域－



拡散型市街地構造（現況）



コンパクトな市街地構造（将来）



将来都市構造附図－市街地－

