



ゆいレール

ガイドブック

沖縄県

初めての風景が目の前に！


那覇市内を高さ8~20mの所を走るゆいレールからの眺めは抜群。これまで見たことのない景色がゆいレールの車窓から楽しめます。



27分間の
空中散歩



日本最西端の駅の碑




日本最南端の駅の碑



沖縄観光センター
自動改札機をご利用ください
一日乗車券
01
5347

乗り放題！
大満足！
一日乗車券
がお得！



ショッピングや観光地を 結ぶ便利路線「ゆいレール」。

新世紀的那覇都市圏の中核となるゆいレール。
住宅地や公共施設へのアクセスはもちろん、国際通りや
那覇新都心、空港、首里などショッピングや観光にも便利です。



那覇市立壺屋
焼物博物館



ゆいレールは平成31年春には、浦添市まで伸びる予定です。開通すれば、浦添市を訪れる観光客も増え発展が期待されます。

1P
ゆいレール
全体マップ

2P.3P
ゆいレール散策
モデルコース

4P.5P
①那覇空港駅
②赤嶺駅
③小祿駅

6P.7P
④奥武山公園駅
⑤壺川駅
⑥旭橋駅

8P.9P
⑦県庁前駅
⑧美栄橋駅
⑨牧志駅

10P.11P
県庁前駅
美栄橋駅
牧志駅周辺ガイド

12P.13P
⑩安里駅
⑪おもろまち駅
⑫古島駅

14P
おもろまち駅周辺ガイド

15P
首里城の歴史

16P.17P
⑬市立病院前駅
⑭儀保駅
⑮首里駅

18P.19P
ゆいレール
からのお願い

20P
料金
時刻表
乗車方法

那覇の移動や観光はフリー乗車券がお得。

1~2日までの乗車券があり、各駅券売機または駅窓口にて購入可能。1日乗車券の場合、改札機を通して24時間有効で大人600円・小人300円、2日乗車券は大人1000円・小人500円で乗り放題。さらに特典として、提示すると入場料が割引になる施設もありお得です。渋滞の心配がないのでゆいレールに乗って沖縄観光を楽しんでみては。





琉球の歴史・文化をたど

首里駅 からの散策コース



16P・17P地図参照

散策ルート例



琉球文化が息づく、古都・首里。
文化の薫りあふれる、
人気の散策コース。

首里の散策はスタートはここから。
次のポイントの首里城までは距離があるので、
150円バスを利用していいかも。



しゅれいもん 守礼門

中国の建築様式が特徴の、首里城の玄関口。二千年札の図案になるなど、沖縄のシンボリックな存在となっています。



フリー乗車券
で入園料割引!

しゅりじょう 首里城

世界遺産。じっくり城を眺めるもよし、記念写真を撮るもよし。ここだけでも王朝文化を楽しめます。



きんじょうちよういしたみみち 金城町石畳道

首里城の前を通過して、その南側に約300m続く石畳道を散策。この散策コースの醍醐味を味わえるスポット。

A F

しゅり しゅざうしよ 首里の酒造所

石畳道をひと通り楽しんだら酒造所見学を。周辺では瑞泉酒造、瑞穂酒造が見学を受け付けています。



B E

かなくしくむらや 金城村家

散策の休憩所として利用したいスポット。石畳道の途中にあり、誰でも無料で使用できます。



C D

きんじょうちよう 金城町の大アカギ

石畳道を左にそれると、伝統行事、鬼餅(ムーチャー)の由来伝説で知られる内金城御獄があり、その境内に大アカギが群生。



路線駅間距離・時間図

下り	3分20秒	1分10秒	1分30秒	1分40秒	1分30秒	1分30秒	1分20秒
①那覇空港駅	②赤嶺駅	③小祿駅	④奥武山公園駅	⑤壺川駅	⑥旭橋駅	⑦県庁前駅	⑧美栄
上り	3分30秒	1分20秒	1分30秒	1分40秒	1分30秒	1分20秒	1分30秒
	1,950m	760m	970m	840m	810m	580m	720m

るゆいレールの旅。

フリー乗車券
活用術。



牧志駅 からやちむん通り までの散策コース



9P地図参照

散策ルート例



文化と暮らしが楽しく混在！
これぞ、
チャンプルー文化！！

国際通りでのショッピングに便利な牧志駅。
平和通りやマチグラー、
やちむん通りの散策の拠点に最適。



こうせついちばしゅうへん 公設市場周辺

平和通りを通過してこのエリアへ。公設市場周辺は、弁当や惣菜が並び惣菜通り、衣類が市中心のむつみ通り、えびす通り、浮島通り、ディープな衣類専門の新天地市場、野菜が買える農連市場など、迷路のような散策が楽しめます。



つばや 壺屋 やちむん通り

約400m続く壺屋焼きを販売する店が立ち並び通り。窯元の直営店も多いので、壺屋焼きの体験も。



いしまち通り

やちむん通りの北側にあるスージグラー(細い路地)。鳶の絡まる石垣は300年前から存在。



1分30秒	1分30秒	1分20秒	1分30秒	1分30秒	1分40秒	2分10秒
橋駅	⑨ 牧志駅	⑩ 安里駅	⑪ おもろまち駅	⑫ 古島駅	⑬ 市立病院前駅	⑭ 儀保駅
1分40秒	1分30秒	1分20秒	1分40秒	1分30秒	1分20秒	1分50秒
980m	590m	750m	1,010m	920m	960m	1,000m