国土調査昭和60年 7月10日指定（国土庁告示第２号）
土地分類基本調査図（都道府県土地分類基本調査図）

この地図は建設省国土地理院長の承認を得て同院発行の二万五千分の一地形図を複製したものである。
（承認番号）昭61、中複　第　5　号

土じょう図　Soil　Map
沖縄本島周辺離島

鳥島

粟国島

硫黄鳥島

久米島

渡名喜島

慶良間諸島

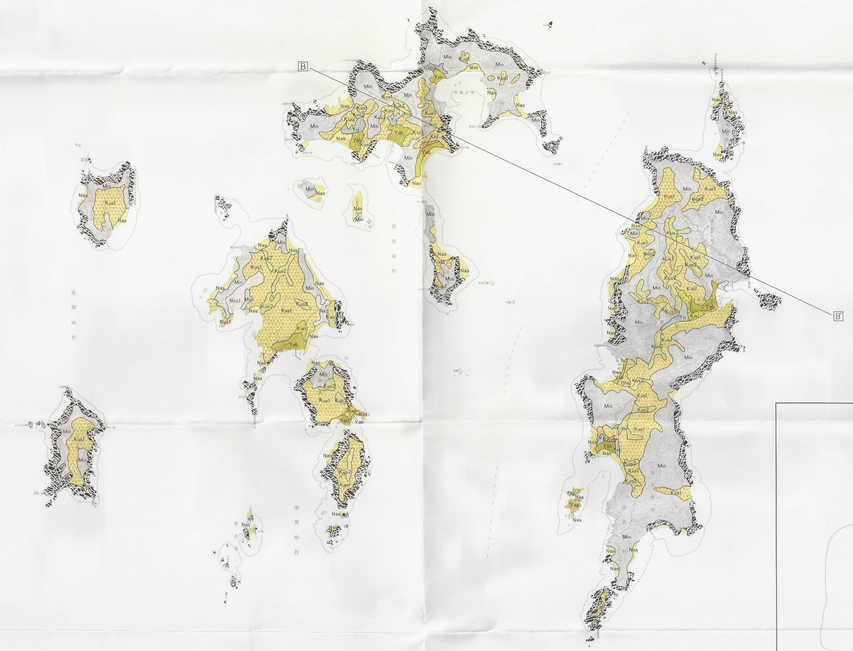

慶伊瀬島

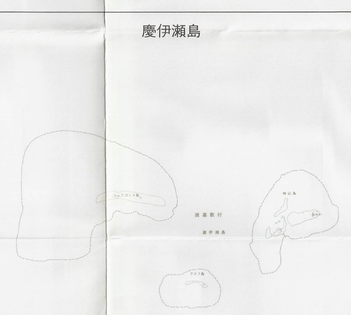

南大東島

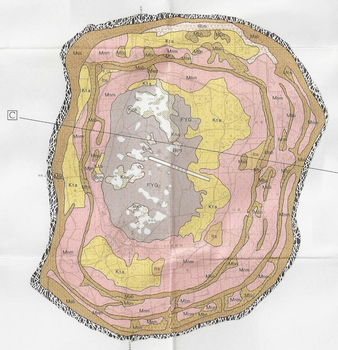

北大東島

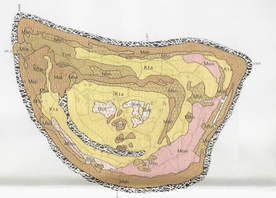

沖大東島

位置図

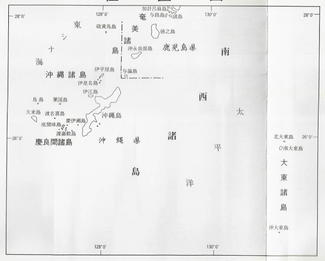

1：50,000

1000m　0　1000　2000　3000　4000m

久米島



座間味島・渡嘉敷島



南大東島

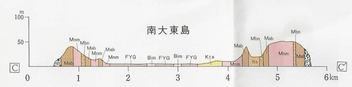

林野土壌 Forest Soils

乾性赤色土壌 Dry red soils
- Bna 島尻統 Binaya series
- Nos1 野底１統 Nosoko series 1

適潤性赤色土壌 Moderately moist red soils
- Nos2 野底２統 Nosoko series 2

乾性黄色土壌 Dry yellow soils
- Kas1 久志名１統 Kashidaki series 1
- Yag 屋宜原統 Yagihara series

適潤性黄色土壌 Moderately moist yellow soils
- Kas2 久志名２統 Kashidaki series 2

表層グライ系赤黄色土壌 Surface gleyed red and yellow soils
- Mis 南嶺島山統 Minamimeijyama series

塩基系暗赤色土壌 Eutric dark red soils
- Mab 摩文仁統 Mabuni series
- Yos 吉中統 Yoshinaka series

乾性非塩基系暗赤色土壌 Dry dystric dark red soils
- Ure1 宇江城１統 Ureshiro series 1

適潤性非塩基系暗赤色土壌 Moist dystric dark red soils
- Ure2 宇江城２統 Ureshiro series 2

砂質未熟土壌 Immature sand soils
- Nas 名城統 Nashiro series

グライ土壌 Gley soils
- Kna 喜名統 Kina series

岩屑性土壌 Gravel soils
- 岩石地 Rocky land

耕地土壌 Arable Soils

細粒グライ台地土壌 Fine-textured gley upland soils
- Uka 宇嘉統 Uka series

細粒赤色土壌 Fine-textured Red soils
- Gsk 具志堅統 Gushiken series
- Nkg 中川統 Nakagawa series
- Mom 真栄統 Mimehu series

礫質赤色土壌 Gravelly Red soils
- Ozh 大里統 Oozato series

細粒黄色土壌 Fine-textured Yellow soils
- Ads 阿嘉尼原統 Adenihara series
- Kta 北谷統 Kitaku series
- Kin 関南統 Kainan series

礫質黄色土壌 Gravelly Yellow soils
- Kns カーラ岳統 Kara dake series

細粒黄色土壌 Fine-textured Yellow soils
- Nkc 仲地統 Nakachi series

細粒暗赤色土壌 Fine-textured Dark Red soils
- Tms 多良間統 Tarama series
- Iis 糸洲統 Itosu series
- Gsa 儀間統 Girma series

礫質暗赤色土壌 Gravelly Dark Red soils
- Mbn 摩文仁統 Mabuni series
- Mzz 真栄里統 Mazazto series

細粒褐色低地土壌，斑鉄なし Fine-textured Brown Lowland soils
- Izm 伊江味統 Izame series
- Ngh 長浜統 Nagahama series

中粗粒褐色低地土壌，斑鉄なし Medium and Coarse-textured Brown Lowland soils
- Kwa 川田統 Kawata series
- Yab 屋嘉統 Yakka series

細粒灰色低地土壌，灰色系 Fine-textured Gray Lowland soils (gray type)
- Hyj 比屋定統 Hiyaju series
- Ohs 大浜原統 Ochama series

細粒強グライ土壌 Fine-textured Strong Gley soils
- Nag1 名護統 Nago series
- Yei 屋利統 Yei series

中粗粒強グライ土壌 Medium and Coarse-textured Strong Gley soils
- Uch 内花統 Uchihana series

礫質強グライ土壌 Gravelly Strong Gray soils
- YM 屋嘉田統 Yakata series

細粒グライ土壌 Fine-textured Gley soils
- Nko 仲尾統 Nakao series

造成地土壌 Man-made Lowland soils

- FYG 細粒黄色土，グライ土相 Fine-textured Yellow soils, Gley soil phase
- GUCW 灰色台地土，石灰質，多湿土相 Gray Upland soils, calcareous Wet soil phase

調　　整：国 土 庁　　Correlater：National Land Agency
実施機関：沖 縄 県　　Working Organization：Okinawa Prefecture
調 査 者：伊良部忠男（沖縄県農業試験場）　Researchers：TADAO IRABU (Agricultural experiment station)
亀 谷 茂（　〃　）　SHIGERU KAMEYA (　〃　)
国 吉 清 （　〃　）　KIYOSHI KUNIYOSHI (　〃　)
山 城 栄 光（沖縄県林業試験場）　EIKO YAMASHIRO (Okinawa prefecture forestry experiment stion)
生 沢 均（　〃　）　HITOSHI IKUSAWA (　〃　)

昭和六十一年三月発行　沖縄県

印刷：北海道地図株式会社東京支店
(03) 897—9211(代)