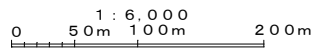


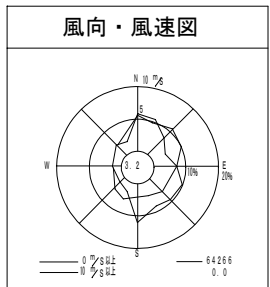
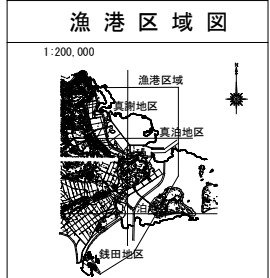
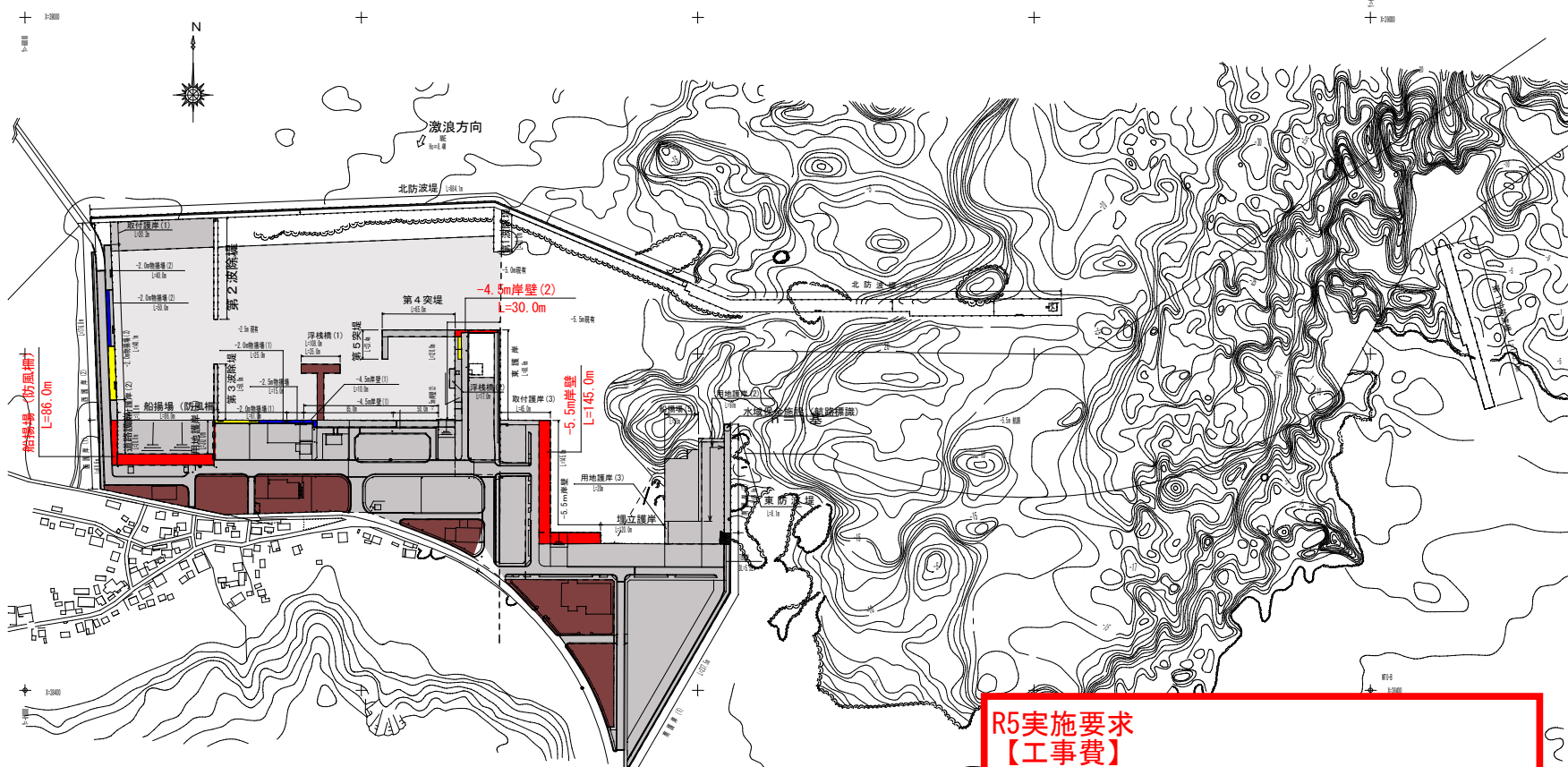
水産流通基盤整備事業

仲里漁港事業計画平面図（真泊地区）

漁港番号	種別	所管	事業主体	管理者	施工場所
5040030	第4種	沖縄	沖縄県	県(久米島町)	沖縄県島尻郡仲里村字真泊地先



事業実施期間：平成26年～令和5年度



気象官署 久米島測候所

潮位図

H. W. L.	+2.05
M. W. L.	+1.20
M. L. W. L.	+0.55
L. W. L.	+0.05

R5実施要求
【工事費】
 -5.5m岸壁 : L=145m
 -4.5m岸壁(2) : L=30m
 船揚場 : 防風柵 L=86m

【測量及び試験費】
 設計：-5.5m岸壁 実施設計一式
 積算・工事監督：一式
 台帳等整備：単価調査、台帳整備、機能保全計画更新 一式

凡例

■	第1次漁港整備長期計画 (平成14年度～平成18年度)に施工した施設
■	第2次漁港整備長期計画 (平成19年度～平成23年度)に施工した施設
■	第3次漁港整備長期計画 (平成24年度～平成28年度)に施工した施設
■	第4次漁港整備長期計画 (平成29年度～)に施工する施設のうち令和2年度分
■	第4次漁港整備長期計画 (平成29年度～)に施工する施設のうち令和3年度分
■	令和4年度に施工する施設
■	令和5年度要求分
■	令和6年度以降の事業計画
■	その他の事業により令和4年度までに施工済みの施設
■	その他の事業による令和5年度以降計画

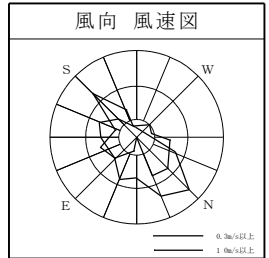
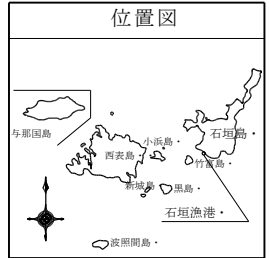
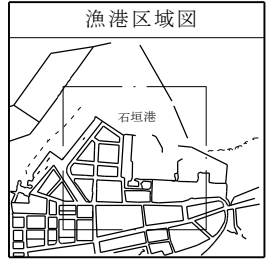


沖縄県管理 第4種 仲里漁港 全景写真 (平成17年3月撮影)

水産流通基盤整備事業 石垣漁港 計画平面図	漁港番号	種別	所管	事業主体	管理者	施行場所 沖縄県石垣市新栄町地先
	5021010	第2種	沖縄	沖縄県	沖縄県	

S = 1 / 4000

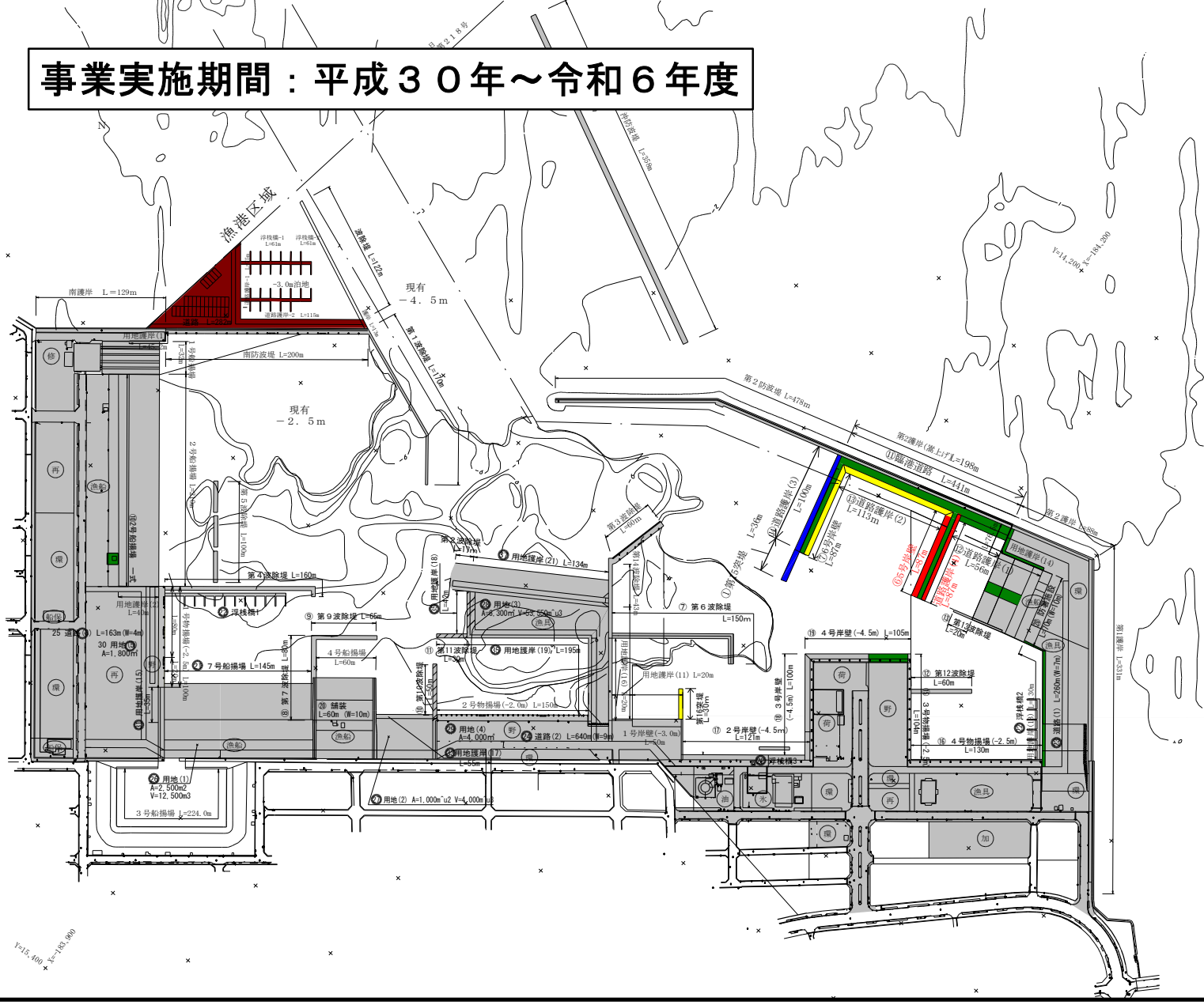
事業実施期間：平成30年～令和6年度



潮位図 (Tide Level Diagram)

H. W. L.	+1.80
M. L. W. L.	+0.50
L. W. L.	+0.05

- 凡例 (Legend)
- 第1～3次漁港整備長期計画 (平成24～28年度) に施工した施設
 - 第4次漁港整備長期計画 (平成29年度～) に施工した施設のうち平成29～令和2年度分に施工した施設のうち令和3年度分
 - 令和4年度施工する施設
 - 令和5年度要求分
 - 令和6年度以降の事業計画
 - その他の事業により令和4年度までに施工済みの施設
 - その他事業による令和5年度以降計画



水産流通基盤整備事業

石垣漁港 計画平面図

漁港番号

5021010

種別

第2種

所管

沖縄

事業主体

沖縄県

管理者

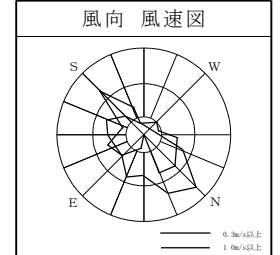
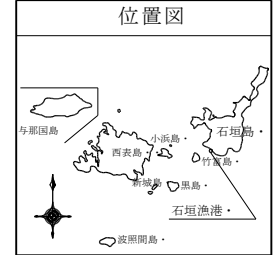
沖縄県

施行場所

沖縄県石垣市新栄町地先

S = 1 / 4000

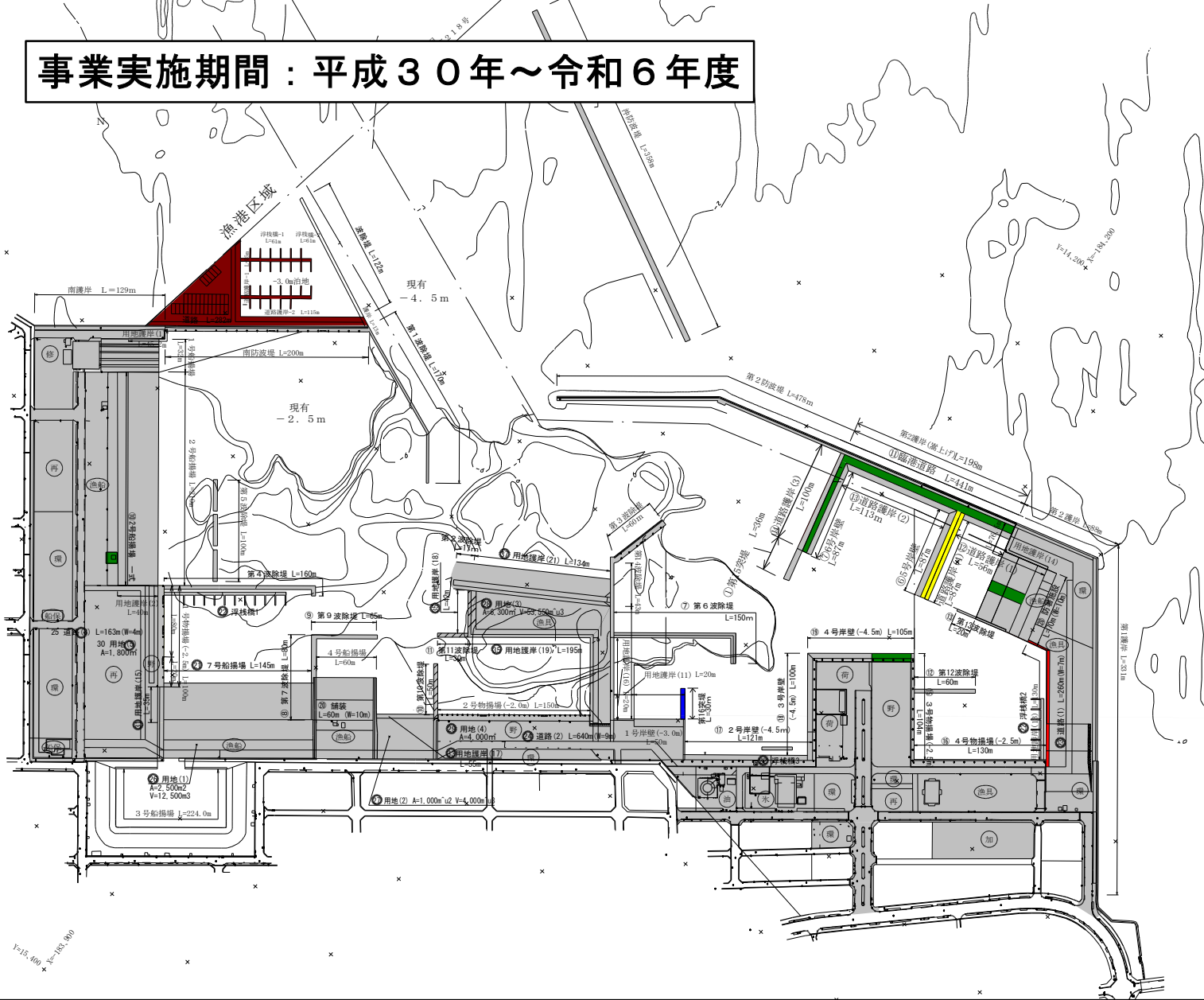
事業実施期間：平成30年～令和6年度

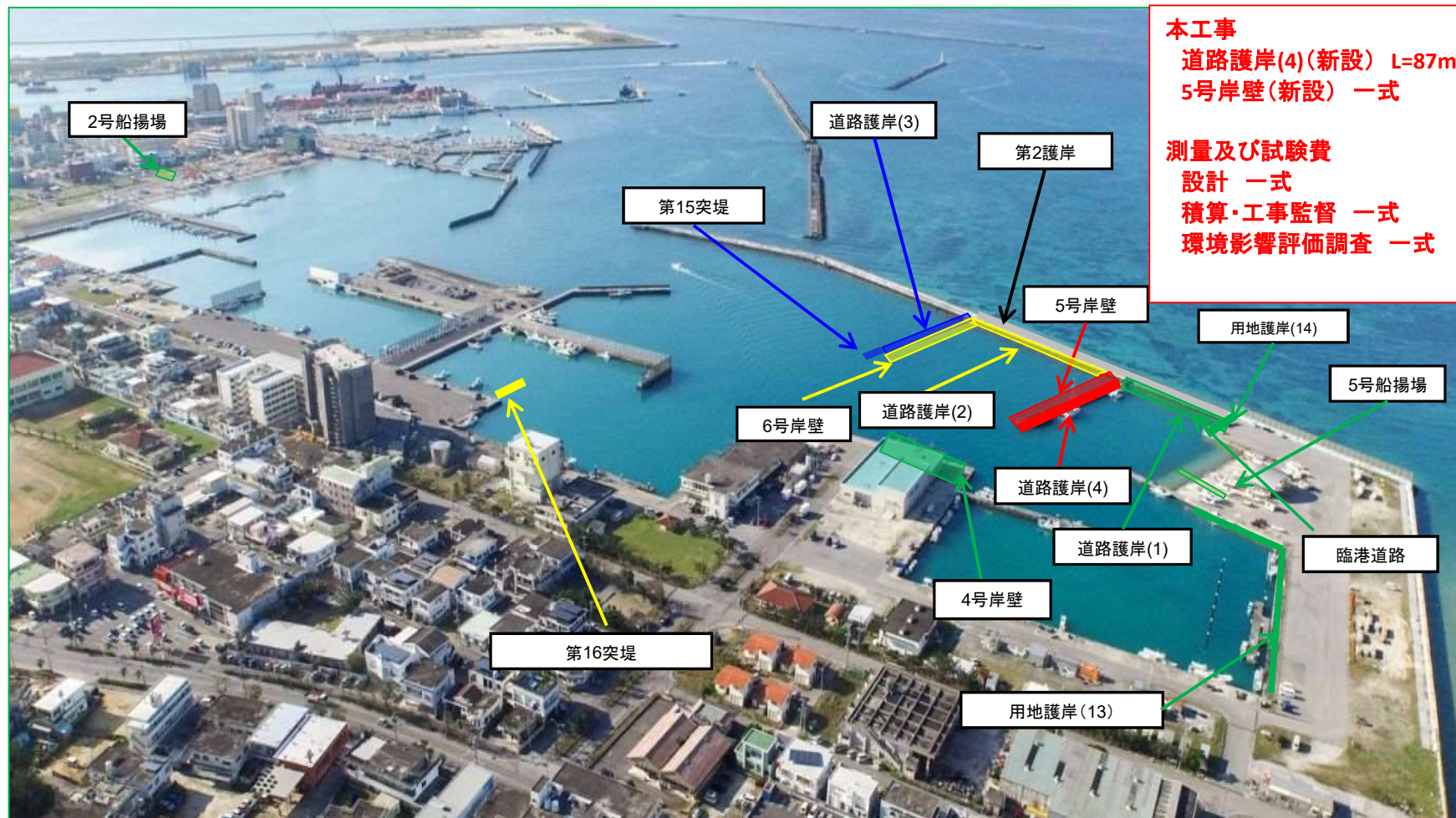


潮位図 (Tide Level Diagram)

H. W. L.	+1.80
M. L. W. L.	+0.50
L. W. L.	+0.05

- 凡例 (Legend)
- 第1～3次漁港港湾整備長期計画 (平成14～28年度) に施工した施設
 - 第4次漁港港湾整備長期計画 (平成29年度～) に施工した施設のうち平成29～令和2年度
 - 第4次漁港港湾整備長期計画 (平成29年度～) に施工した施設のうち令和3年度分
 - 令和4年度施工する施設
 - 令和5年度要求分
 - 令和6年度以降の事業計画
 - その他の事業により令和4年度まで施工済みの施設
 - その他事業による令和5年度以降計画





石垣漁港 第二種 県管理 昭和43年指定 平成28年撮影