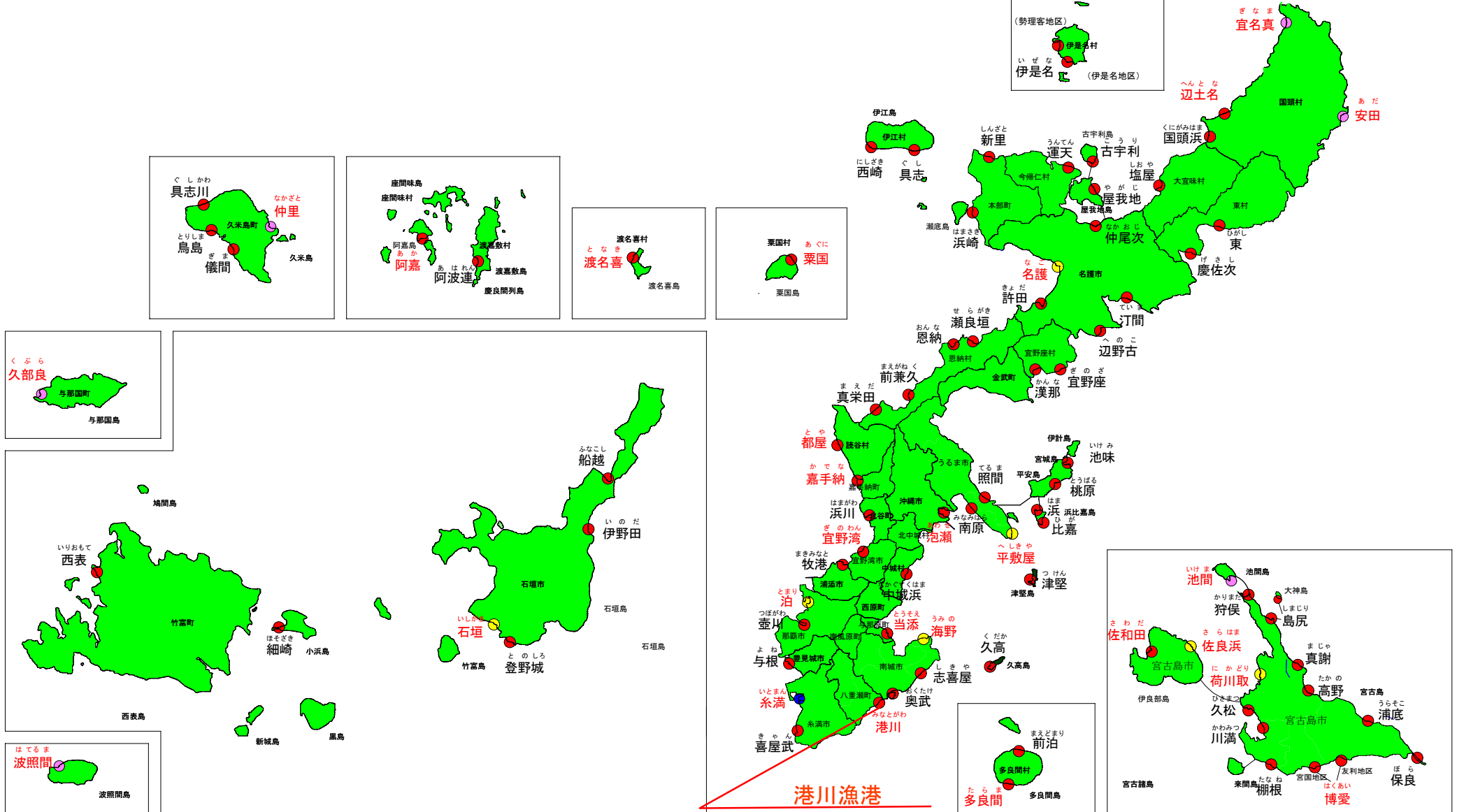
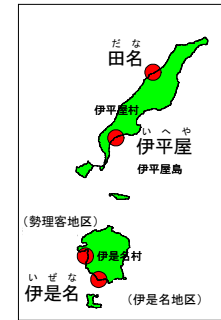


漁港施設機能強化事業 実施漁港

沖縄県漁港位置図 (令和5年4月1日現在)

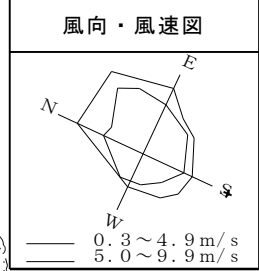
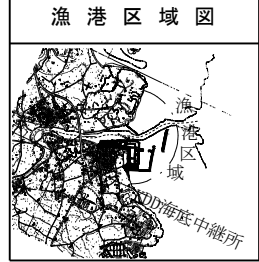
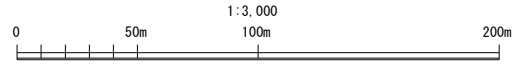
- 第一種漁港
- 第二種漁港
- 第三種漁港
- 第四種漁港
- 赤文字 県管理漁港
- 黒文字 市町村管理漁港



漁港施設機能強化事業 港川漁港事業計画平面図

漁港番号	種別	所管	事業主体	管理者	施工場所
5010210	第1種	沖縄	沖縄県	沖縄県	沖縄県八重瀬町字港川

事業実施期間：令和5年～令和9年度

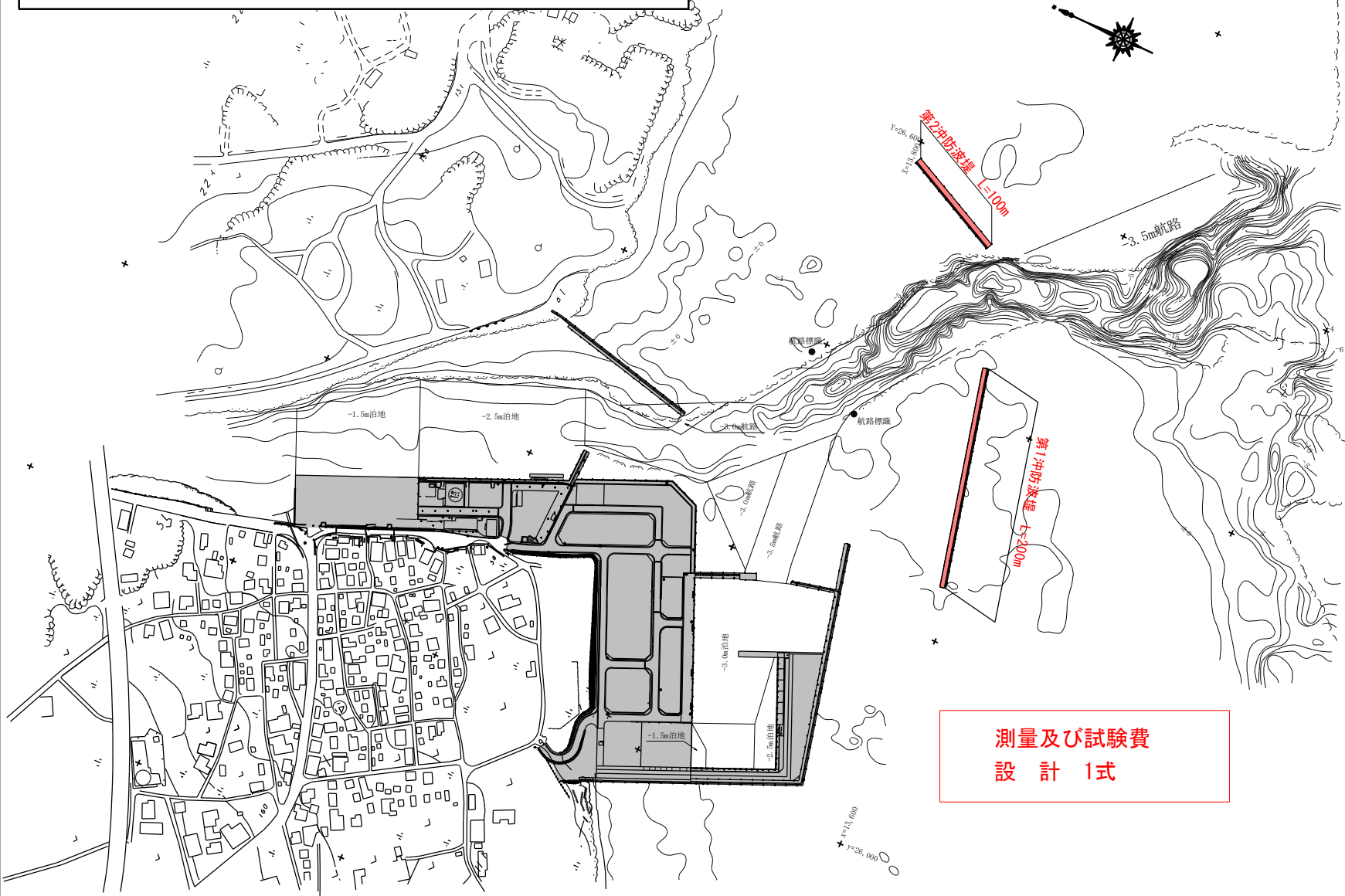


潮位図

H. W. L	+2.05
M. W. L	+1.15
M. L. W. L	+0.50
L. W. L	+0.05

凡例

- 第1～3次漁港施設機能強化事業計画(平成14年度～平成27年度)に施工した施設
- 第4次漁港施設機能強化事業計画(平成28年度～)に施工した施設のうち平成29年度～令和元年度分
- 令和5年度要求分
- 令和6年度以降の事業計画
- その他事業により令和元年度までに施工済みの施設
- その他事業による令和3年度以降計画



測量及び試験費
設計1式



港川漁港 第1種 県管理 昭和43年指定 平成27年撮影