

9 廃棄物関係

(1) 一般廃棄物焼却施設整備状況

										令和5年3月末現在		
実施主体	構成市町村		規模(t/日)	処理方式	当初着工年月	当初事業費 (千円)	直近着工年月	累計基幹改良等の費用 (千円)	備考 (基幹改良等の回数)			
	所在地									炉の形態		当初竣工年月
本	1 名護市	名護市	40	機械化パッチ	S51.12	672,700	H18.6	1,057,206	(4回)			
		名護市宇字茂佐1710-3	20 t/	8h × 2 基	S52.12		H19.3					
	2 国頭地区行政事務組合	国頭村、大宜味村、東村	12	機械化パッチ	H26.6	2,365,200						
		国頭村宇字嘉1179-416	6 t/	8h × 2 基	H28.6							
	3 本部町今帰仁村清掃施設組合	本部町、今帰仁村	80	機械化パッチ	H7.9	999,499	H21.4	642,549	(1回)			
		本部町字北里182	40 t/	16 × 2 炉	H10.3		H22.3					
	4 中部北環境施設組合	うるま市、恩納村	166	ガス化溶解	H14.2	5,950,707	H27.7	1,091,441	(1回)			
		うるま市具志川字栄野比1211-6	83 t/	24h × 2 基	H16.9		H30.3					
	5 比謝川行政事務組合	嘉手納町、読谷村	70	準連続	H7.2	2,887,221	H29.6	980,658	(2回)			
		嘉手納町字久得242-1	35 t/	16h × 2 炉	H10.3		R2.3					
	6 倉浜衛生施設組合	沖繩市、宜野湾市、北谷町	309	ガス化溶解	H19.3	10,026,205						
		沖繩市字池原3394番地	103 t/	24h × 3 炉	H22.3							
7 中城村北中城村清掃事務組合	中城村、北中城村	40	全連続+灰溶解	H12.12	5,880,000				防衛施設庁予算(当初)灰溶融設備のみ稼働休止			
	中城村字伊舎堂池武当原787外	20 t/	24h × 2 基	H15.5								
8 那覇市・南風原町環境施設組合	那覇市、南風原町	450	全連続+灰溶解	H14.8	16,748,376	H28.7	3,927,806	(1回)	H28~R2工事			
	南風原町字新川650	150 t/	24h × 3 基	H18.3								
9 浦添市	浦添市	150	全連続+灰溶解	S55.10	2,349,961	H24.3	5,623,396	(4回)				
	浦添市伊奈武瀬1-8-1	75 t/	24h × 2 基	S57.12		H25.3						
10 南部広域行政組合(東部清掃施設組合)	西原町、与那原町、南城市、八重瀬町	98	準連続	S58.4	1,938,501	H29.6	3,409,502	(6回)				
	与那原町字板良敷1612	49 t/	24h × 2 炉	S60.3		H30.11						
11 南部広域行政組合(旧糸満市豊見城市清掃施設組合)	糸満市、豊見城市	200	全連続+灰溶解	H7.12	9,179,278	R2.1	1,413,700	(1回)	R1~R2工事			
	糸満市字東里74-1	100 t/	24h × 2 炉	H10.3								
12 金武地区消防衛生組合	金武町、宜野座村	32	機械化パッチ	R元.8					防衛省予算(当初)			
	宜野座村字惣慶1988	16 t/	8h × 2 炉	R2.8								
13 伊江村	伊江村	7	機械化パッチ	H14.10	1,023,000				防衛施設庁予算(当初)			
	伊江村字東江上カダ原2788外	7 t/	8h × 1 炉	H16.2								
14 久米島町	久米島町	20	機械化パッチ	S63.10	504,952	H20.10	626,508	(2回)				
	久米島町字阿嘉297-133	10 t/	8h × 2 基	H2.1		H21.5						
15 渡嘉敷村	渡嘉敷村	4	機械化パッチ	H10.9	686,368	H25.11	313,926	(1回)				
	渡嘉敷村字渡嘉敷1845	4 t/	8h × 1 炉	H11.7		H26.8						
16 粟国村	粟国村	3	機械化パッチ	H15.6	645,037				休止			
	粟国村草戸原2334	3 t/	8h × 1 炉	H16.3								
17 渡名喜村	渡名喜村	0.49	ガス化燃焼	H25.11	19,425							
	渡名喜村高田地内	0.49 t/	8h × 1 炉	H25.11								
18 南大東村	南大東村	3	機械化パッチ	H10.12	534,601	H25.8	299,355	(1回)				
	南大東村字池之沢1-1	3 t/	8h × 1 炉	H12.5		H26.3						
19 北大東村	北大東村	2	機械化パッチ	H12.12	609,175	H23.8	197,690	(1回)				
	北大東村字南211-1	2 t/	8h × 1 炉	H14.3		H24.3						
20 宮古島市	宮古島市	63	準連続	H25.3	2,211,663							
	宮古島市平良字西仲宗根地内	31.5 t/	16h × 2 基	H28.3								
21 多良間村	多良間村	3	機械化パッチ	H11.9	566,230	H22.8	299,780	(1回)				
	多良間村字仲筋1624-2	3 t/	8h × 1 炉	H12.5		H23.4						
22 石垣市	石垣市	120	連続	H7.3	2,829,941	H25.8	761,359	(1回)				
	石垣市字平得大俣1273-439	60 t/	24h × 2 炉	H9.10		H29.3						
23 伊平屋村	伊平屋村	3	機械化パッチ+灰溶解	H16.1	1,284,740							
	伊平屋村字田名3225	3 t/	8h × 1 炉	H17.5								
24 竹富町	竹富町(波照間島)	0.4	ガス化燃焼	H17.11	36,385							
	竹富町字波照間4969-1	0.4 t/	8h × 1 炉	H18.5								
25 竹富町	竹富町(黒島)	0.4	ガス化燃焼	H17.11	37,469							
	竹富町字黒島2601	0.4 t/	8h × 1 炉	H18.5								
26 竹富町	竹富町(竹富島)	0.4	ガス化燃焼	H18.9	43,960							
	竹富町字竹富878	0.4 t/	8h × 1 炉	H19.3								
27 竹富町	竹富町(小浜島)	0.5	ガス化燃焼	H18.9	37,711							
	竹富町字小浜3400-1	0.5 t/	8h × 1 炉	H19.3								
28 竹富町	竹富町(鳩間島)	0.4	ガス化燃焼	H20.11	49,014							
	竹富町字鳩間地内	0.4 t/	8h × 1 炉	H21.5								
29 竹富町	竹富町(西表島)	1.5	ガス化燃焼	H21.12	100,179				29,150 (1回)			
	竹富町字高那地内	1.5 t/	8h × 1 炉	H23.1								
30 伊是名村	伊是名村	3	機械化パッチ	H22.7	512,598							
	伊是名村字勢理客3630	3 t/	8h × 1 炉	H24.1								
31 与那国町	与那国町	5		R元.10					防衛省予算(当初)			
	与那国町字与那国4238番地	5 t/	8h × 1 炉	R3.3								
合 計		40市町村	1,887 t/日			70,730,095		20,674,026				

※ 基幹改良等=国の補助を受け、焼却施設の改良又は改造によって更新を行うこと。上記表中では、当初事業(施設建設時)と基幹改良等の事業を分けて標記。

9 廃棄物関係

(2) 粗大ごみ処理施設整備状況

令和5年3月末現在

実施主体	構成市町村	規模 (t/日)	処理 方式	総事業費 (千円)	着工年月	竣工年月	備考
1 倉浜衛生施設組合	沖縄市、宜野湾市、北谷町	7	選別	—	H19.3	H22.3	総事業費はリサイクルプラザに含む
2 浦添市	浦添市	25	破碎	2,349,961	S55.9	S57.12	
3 比謝川行政事務組合	嘉手納町、読谷村	13	併用	666,672	H7.2	H10.3	
4 本部町今帰仁村清掃施設組合	本部町、今帰仁村	15	併用	330,969	H7.9	H10.3	
5 南部広域行政組合	糸満市、豊見城市	30	併用	1,862,782	H7.12	H10.3	
6 名護市	名護市	5	併用	426,570	H10.10	H11.3	
7 那覇市・南風原町環境施設組合	那覇市、南風原町	39	併用	2,513,355	H14.8	H18.3	
合計	13市町村	134		8,150,309			

※ 処理方式の併用とは、粗大ごみの破碎と圧縮の両方の処理を行うこと。

(3) 一般廃棄物最終処分場整備状況

10 渡嘉敷村	渡嘉敷村	H14.2	R5.3	3,000	15,000	12,798	152.4	466,917
11 多良間村	多良間村	H14.7	R23.3	3,000	10,000	7,862	82.8	503,214
12 久米島町	久米島町	H16.3	R7.3	5,000	25,000	13,078	22.0	905,829
13 国頭地区行政事務組合	国頭村、大宜味村、東村	H18.4	R8.3	7,200	45,000	29,860	30.2	1,214,621
14 竹富町	竹富町	H18.4	R9.3	4,300	22,000	18,333	169.8	637,539
15 伊是名村	伊是名村	H18.11	R4.3	2,500	11,000	9,841	111.8	416,684
16 与那国町	与那国町	H19.4	R10.3	3,000	11,000	4,389	8.7	711,505
17 那覇市・南風原町環境施設組合	那覇市、南風原町	H19.4	R14.3	13,000	107,000	50,014	15.0	4,338,657
18 本部町・今帰仁村清掃施設組合	本部町・今帰仁村	H21.4	R7.3	8,800	67,000	54,483	77.7	1,545,206
19 北大東村	北大東村	H21.2	R11.2	901	2,000	839	12.2	291,689
20 南大東村	南大東村	H22.3	R10.3	1,330	4,500	210	2.1	627,430
21 南部広域行政組合	糸満市、豊見城市、八重瀬町、与那原町、西原町	H30.9	R15.8	7,967	95,778	74,555	13.1	5,700,000
合計	33市町村			210,330	1,615,678	629,605	21.6	28,031,484

(4) 廃棄物再生利用施設整備状況

令和5年3月末現在							
	実施主体	構成市町村	施設規模	総事業費 (千円)	着工年月	竣工年月	備考
	リサイクルプラザ						
1	那覇市	那覇市	53 t/8h	1,869,900	H6.2	H7.3	H20-23Iに拡充整備(総事業費1,286,709千円)
2	浦添市	浦添市	40 t/5h	3,515,978	H9.11	H11.3	
3	中城村北中城村 清掃事務組合	中城村、北中城村	9 t/5h	—	H12.12	H15.5	総事業費はごみ処理施設に 含む(防衛施設庁予算)
4	中部北環境施設組合	うるま市、恩納村	57 t/5h	3,163,983	H14.2	H16.3	
5	倉浜衛生施設組合	沖縄市、宜野湾市、北谷町	82 t/5h	2,582,873	H19.3	H22.3	
6	宮古島市	宮古島市	—	—	H31.1	R2.3	総事業費はリサイクルセン ターに含む
	小 計	10市村	241 t/日	11,132,734			
	リサイクルセンター						
1	渡嘉敷村	渡嘉敷村	1 t/日	169,845	H12.9	H14.3	
2	多良間村	多良間村	1 t/日	175,486	H12.9	H14.3	
3	伊江村	伊江村	1 t/日	—	H14.10	H16.2	総事業費はごみ処理施設に 含む(防衛施設庁予算)
4	久米島町	久米島町	3 t/日	439,517	H15.1	H16.3	
5	国頭地区行政事務組合	国頭村、大宜味村、東村	4.8 t/日	544,339	H16.10	H18.3	
6	竹富町	竹富町	1.4 t/日	354,900	H16.11	H18.2	
7	与那国町	与那国町	1 t/日	416,120	H17.3	H18.11	
8	宮古島市(伊良部島)	宮古島市	1 t/日	213,691	H19.9	H20.3	
9	伊是名村	伊是名村	1 t/日	75,470	H22.7	H24.1	
10	宮古島市	宮古島市	11 t/日	3,435,341	H28.9	H30.3	
11	金武地区消防施設組合	金武町、宜野座村	6.3 t/日	4,665,600	H29.3	R2.9	総事業費には焼却施設が 含まれる(防衛省予算)
12	石垣市	石垣市	8.5 t/日	266,530	R2.12	R3.3	
	小 計	15町村	41 t/日	10,756,839			
	ストックヤード						
1	石垣市	石垣市	576 m ²	107,520	H9.11	H10.3	
2	渡嘉敷村	渡嘉敷村	200 m ²	49,936	H10.10	H11.3	
3	糸満市	糸満市	631 m ²	104,749	H11.11	H12.3	
4	南部広域行政組合	南城市(旧:知念村、玉城 村、大里村)、八重瀬町	612 m ²	145,569	H12.3	H12.8	
5	多良間村	多良間村	234 m ²	54,295	H13.8	H14.3	
6	北大東村	北大東村	150 m ²	46,515	H14.4	H14.8	
7	国頭地区行政事務組合	国頭村、大宜味村、東村	450 m ²	81,375	H16.10	H18.3	
8	本部町今帰仁村清掃施設組合	本部町、今帰仁村	600 m ²	265,900	H18.2	H19.1	
9	中部北環境施設組合 (うるま市宇栄野比地内)	うるま市、恩納村	150 m ²	186,060	H19.8	H20.3	
10	倉浜衛生施設組合	沖縄市、宜野湾市、北谷町	1700 m ²	273,803	H21.6	H22.1	
11	中部北環境施設組合 (うるま市石川伊波地内)	うるま市、恩納村	150 m ²	199,448	H21.7	H22.3	
12	那覇市	那覇市	300 m ²	33,942	H21.10	H23.2	
13	中部北環境施設組合 (うるま市勝連内間地内)	うるま市、恩納村	150 m ²	194,355	H23.7	H24.3	
	小 計	18市町村	5,903 m ²	1,743,467			
	合 計	30市町村		23,633,040			

9 廃棄物関係

(5) し尿処理施設整備状況

令和5年3月末現在

	実施主体	構成市町村	規模 (kL/日)	処理方式	総事業費 (千円)	着工年月	竣工年月	令和3年度 処理実績 (kL/年)
1	石垣市	石垣市	25	嫌消	80,317	昭46.6	昭47.6	13,612
2	名護市	名護市、国頭村(委託)、 東村(委託)、 大宜味村(委託)	40	二段活	115,997	昭47.8	昭48.3	17,165
3	本部町今帰仁村 清掃施設組合	本部町、今帰仁村	35	〃	579,180	昭49.9	昭50.5	8,546
4	中部衛生施設組合	うるま市、嘉手納町、 読谷村、恩納村(事業 分)	80	二段活 (低希釈)	850,345	昭53.3	昭55.6	25,124
5	南部広域行政組合 (旧糸満市豊見城市清掃施設組合)	糸満市、豊見城市	65	〃	998,496	昭55.12	昭57.3	15,988
6	南部広域行政組合 (旧島尻消防清掃組合)	八重瀬町	34	〃	893,464	昭61.2	昭62.9	10,750
7	南部広域行政組合 (旧東部清掃施設組合)	与那原町、西原町、南 城市、南風原町、中城 村、北中城村	107	固液分離・ 希釈方式	1,263,134	平成24.12	平成26.12	19,296
8	多良間村	多良間村	3	二段活 (低希釈)	83,000	昭57.11	昭58.3	340
9	北大東村	北大東村	1	好消	319,572	平成27.7	平成28.9	-
10	倉浜衛生施設組合	沖縄市、宜野湾市、北 谷町	29	前脱水・ 希釈方式	1,632,983	令和2.6	令和4.3	-
	合 計	25	419		6,816,488			110,821

10 自然環境関係

(1) 自然環境保全基礎調査一覧

	年 度	調 査 内 容 等	
第1回	S48	現存植生と植生自然度	
第2回	53~54	現存植生(沖縄島北部地域、八重山諸島) 特定植物群落(県下101の貴重な又は代表的な群落)	
		動物分布調査 (哺乳類:シカ・イノシシ、淡水魚:タナゴモドキ、昆虫類、両生類、爬虫類分布) 海域生物環境調査(サンゴ礁・藻場・干潟分布)	
第3回	58	現存植生調査(沖縄島中南部地域・久米島・慶良間列島・南北大東島)	
	59	現存植生調査(宮古島・伊良部島・多良間島) 特定植物群落調査(追加調査35ヶ所) 海域生物環境調査	
	60	現存植生調査(硫黄島・粟国島) 特定植物群落調査(第2回調査で調査した全群落のフォロー調査) 海域生物環境調査	
	61	現存植生調査(魚釣島) 特定植物群落調査(追加調査29ヶ所、生育状況調査8ヶ所)	
	62	自然景観資源調査(沖縄県全域)	
	63	巨樹・巨木林調査(沖縄全域)	
第4回	H元	藻場・干潟調査(沖縄全域)	
	2	サンゴ礁調査(沖縄島)	
	3	サンゴ礁調査(八重山諸島) 湖沼調査(南大東島:大池) 生態系総合モニタリング調査(恩納村、名護市)	
		4	サンゴ礁調査(宮古諸島及び沖縄島周辺離島) 河川調査(西表島:仲間川・仲良川) 植生調査(植生図修正補完調査) 生態系総合モニタリング調査(詳細調査)
	第5回	5	湿地調査(沖縄県全域)
6		動植物分布調査(沖縄県全域)	
7		種の多様性調査(八重山地域)	
8		種の多様性調査(宮古地域) 種の多様性調査(沖縄島北部地域)	
		9	生態系総合モニタリング調査 海辺調査 種の多様性調査(本島中南部):動植物の分布調査 生態系総合モニタリング調査:経年変化状況調査 植生調査:第4回調査の追跡調査 特定植物群落調査:第3回調査の追跡調査
10		種の多様性調査(伊平屋、伊是名、伊江、慶良間、久米島) 特定植物群落調査:第3回調査の追跡調査 河川調査:第4回調査の追跡調査	
第6回	11	種の多様性調査(国頭村、沖縄島周辺諸島) 海棲動物調査(ウミガメ生息調査)(沖縄県全域)	
	12	種の多様性調査(沖縄全域) 哺乳類分布調査(シカ、イノシシ、マングース)(沖縄県全域)	
	13	種の多様性調査(沖縄全域) 哺乳類分布調査(シカ、イノシシ、マングース)(沖縄県全域)	
	14	種の多様性調査 哺乳類分布調査(シカ、イノシシ、マングース補完調査)(沖縄県全域)	
	15	種の多様性調査 哺乳類分布調査(シカ、イノシシ、マングース補完調査)(沖縄県全域)	
第7回	16	植生調査 浅海域調査(藻場・干潟) 種の多様性調査 生物多様性地域調査 モニタリングサイト1000	
		17	植生調査 生態系多様性調査(浅海域生態系調査) モニタリングサイト1000
			18
	19	植生調査 浅海域生態系調査(干潟) モニタリングサイト1000 生物多様性調査	
		20	植生調査 浅海域生態系調査(藻場) モニタリングサイト1000 生物多様性調査
	21		植生調査

10 自然環境関係

(2) 沖縄県自然環境保全地域の概要

沖縄県自然環境保全地域

(令和5年3月31日現在)

地域名	位置	面積 (ヘクタール)			自然環境の特性	指定年月日
		特別地区	普通地区	計		
久部良岳自然環境保全地域	与那国町	13.21	117.04	130.25	ビロウ林がよく発達し、与那国島固有の群落である。また、与那国の動物の主要生息地である。	昭和55年10月6日
宇良部岳自然環境保全地域		46.98	168.27	215.25	山頂部にはウラジロガシの優占する林分があり、山頂部から南側傾斜面にかけてはイタジイ林が発達し、サンニヌ台から新川鼻にかけては、地形、地質、植生の上から極めて複雑な様相を呈している。	〃
東崎自然環境保全地域		—	43.57	43.57	隆起サンゴ礁に発達するコウライシバーソナレムグラ群集及び未風化の砂岩の平坦地によく発達するコウライシバーシマニシキソウ群集がみられる。	〃
比川地先自然環境保全地域		2.30	—	2.30	この地域は標高1mにあり、大潮時には一部冠水する凹凸のはげしい隆起サンゴ礁からなりたっている。常時海風をうけるミズガンピ群集は、風圧を直接うけているため、樹冠はかり込まれたような奇観を呈している。	〃
田名の久葉山自然環境保全地域	伊平屋村	13.06	16.00	29.06	北側斜面には風衝植生が発達し、南側斜面はビロウの単純林で占められ、特異の景観を呈している。	〃
後岳自然環境保全地域		—	109.91	109.91	伊平屋島の山は、タンナ山、後岳、アサ岳、腰岳、賀陽山、阿波岳と連なっており、山麓部から中腹にかけて、尾根部や稜線に沿ってリュウキュウマツが優占している。これらの山々は一体となって島を保全する上で重要な役割を果たしている。	
腰岳自然環境保全地域		6.84	56.43	63.27		
賀陽山自然環境保全地域		—	94.46	94.46		
阿波岳自然環境保全地域	—	53.16	53.16			
伊是名山自然環境保全地域	伊是名村	4.15	49.25	53.40	リュウキュウマツの純林、ウバメガシの純林が発達している。	〃
嘉津宇岳・安和岳・八重岳自然環境保全地域	名護市	68.07	88.09	156.16	イスノキの優占する天然林、ヒナカンアオイ、カツウダケカンアオイ等の固有種がみられる。	平成元年3月3日
合計		154.61	796.18	950.79		

自然環境保全地域 (国指定)

(令和5年3月31日現在)

地域名	位置	面積 (ヘクタール)			自然環境の特性	指定年月日
		特別地区	普通地区	計		
崎山湾・網取湾自然環境保全地域	竹富町	1,077	—	1,077	本地域はミドリイシ類をはじめとする他種のサンゴからなるサンゴ群集が発達し、湾内の深みにはアミトリセンベイサンゴの大規模な群集が存在するなど、豊富な海中生物相を有している。	平成27年2月17日

(3) 温泉利用状況

(令和5年3月31日現在)

管轄保健所名	市町村名	温泉地名	源泉総数 (A+B)	利用源泉数 (A)		未利用源泉数 (B)		温度別源泉数				湧出量/分		宿泊 施設数	収容定員 (人)	年度延 泊利 用人員 (人)	温泉利 用の公 衆浴場 施設	主たる 泉質名
				自噴	動力	自噴	動力	25℃未満	25℃以上 42℃未満	42℃以上	水蒸気 及びガ ス	自噴	動力					
北部保健所	本郷町	-	1	-	1	-	-	-	1	-	-	-	240	1	891	136,131	1	ナトリウム-塩化物強塩泉
	恩納村	-	1	-	-	-	1	-	-	-	-	-	200	1	1,138	221,811	1	-
	恩納村	-	1	-	-	-	1	-	-	-	-	-	198	1	280	201,600	1	ナトリウム-塩化物泉
中部保健所	恩納村	-	1	-	-	-	1	-	-	-	-	-	175	2	1,161	3,291	2	単純温泉
	宜野湾市	-	1	1	-	-	-	-	1	-	-	1,000	-	-	-	-	1	ナトリウム-塩化物泉
	北谷町	-	1	-	-	-	1	-	-	-	-	-	326	-	-	-	2	ナトリウム-炭酸水素塩泉
	北谷町	-	1	-	-	-	1	-	-	-	-	-	260	2	793	80,749	2	単純温泉
	うるま市	-	1	-	-	-	1	-	-	-	-	-	78	-	-	-	1	ナトリウム-炭酸水素塩温 泉
	うるま市	-	1	-	-	-	-	-	-	1	-	-	180	1	376	23,508	2	ナトリウム-塩化物強塩泉
	金武町	-	1	-	-	-	1	-	-	-	-	-	400	-	-	3,097	2	ナトリウム-塩化物強塩温 泉
那覇市 保健所	那覇市	-	1	-	-	-	1	-	-	-	-	-	20	1	518	50,218	1	ナトリウム-塩化物泉
	那覇市	-	1	1	-	-	-	-	1	-	-	420	-	2	2,195	230,431	2	含ヨウ素塩化物泉
	那覇市	-	1	-	-	-	-	-	1	-	-	-	82	1	500	36,500	1	ナトリウム-塩化物強塩泉
	那覇市	-	1	-	-	-	-	-	1	-	-	-	100	1	308	102,969	1	含ヨウ素-ナトリウム-塩 化物強塩泉
	浦添市	-	1	-	-	-	-	-	-	1	-	-	220	-	-	-	1	含ヨウ素-ナトリウム-塩 化物強塩泉
南部保健所	南城市	-	1	-	-	-	-	-	1	-	-	-	181	2	597	63,426	3	含ヨウ素-ナトリウム・カ ルシウム-塩化物強塩泉
	豊見城市	-	1	-	-	-	-	-	1	-	-	-	315	1	200	57,160	2	含ヨウ素-ナトリウム-塩 化物強塩温泉
	宮古高市	-	1	-	-	-	-	-	1	-	-	-	-	-	-	-	2	ナトリウム-塩化物強塩温 泉
宮古保健所	宮古高市	-	1	-	-	-	-	-	1	-	-	-	450	-	-	-	1	ナトリウム-塩化物強塩泉
	宮古島市	-	1	-	-	-	-	-	1	-	-	-	238	-	-	-	1	ナトリウム-塩化物強塩温 泉
八重山 保健所	竹富町	-	1	-	-	-	-	-	1	-	-	-	3	1	99	404	1	単純温泉
	合計		21	2	19	0	0	1	13	7	0	1,420	3,666	17	9,056	1,211,295	31	

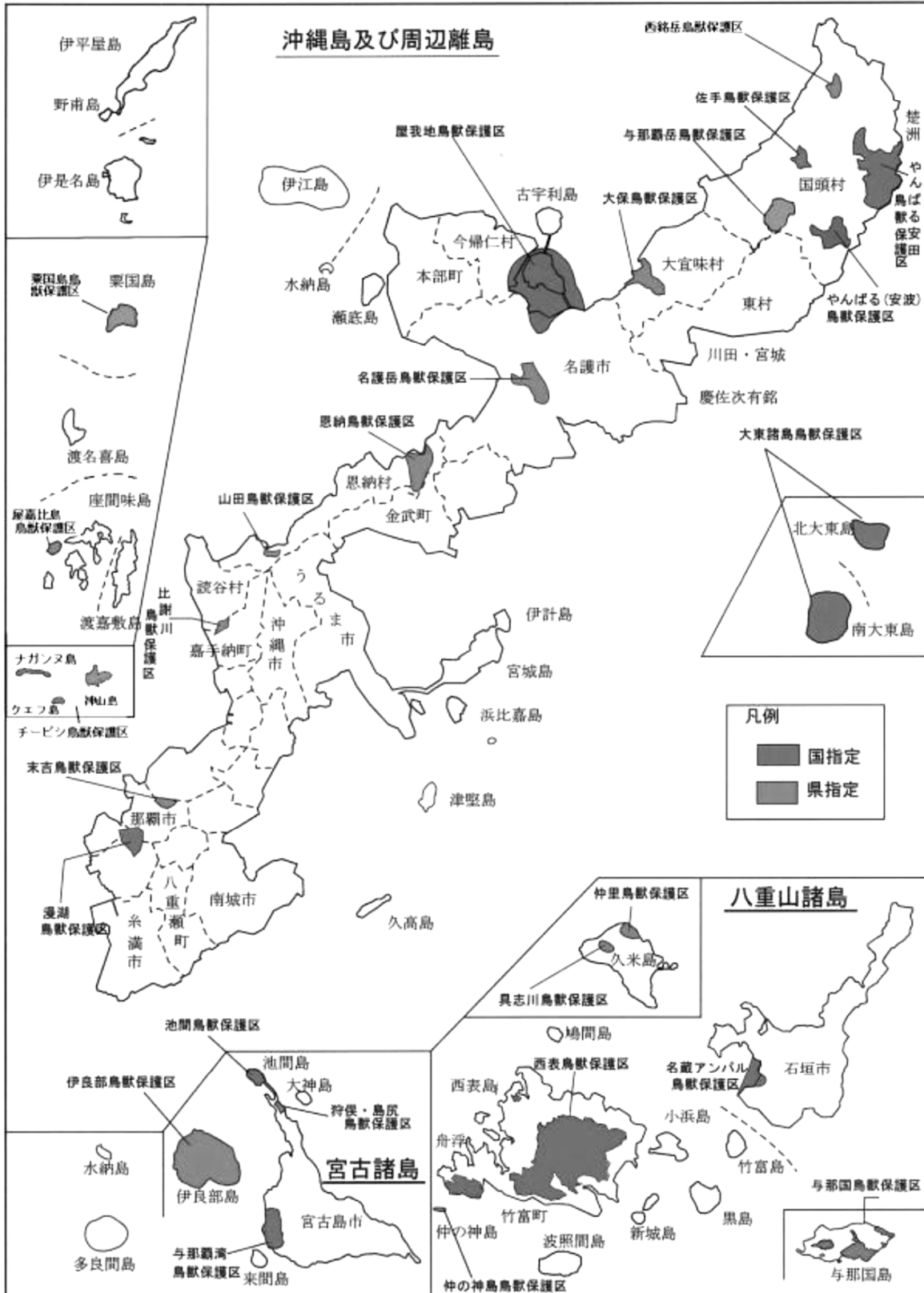
10 自然環境関係

(4) 特殊鳥類等生息環境調査

年度	調査区域	調査内容
2	伊湯岳・玉辻山周辺	
3	米軍演習地域	
4	沖縄島北部地域	これまでの調査結果の解析及び保護のあり方について検討
5	沖縄島	湿地・干潟に生息、飛来する渡り鳥等の生息分布、生息密度、生息環境及び植生等の調査
6	宮古諸島	
7	八重山諸島	
8	南北大東、伊平屋久米島	
9	沖縄全域	これまでの調査結果の検討
10, 11	沖縄島北部地域	マングースの生息、捕獲方法の調査
12	沖縄島北部地域	ヤンバルクイナの生息状況調査
14	沖縄島北部地域	ホントウアカヒゲの生息実態調査
15	宮古島	外来種のクジャクの調査
16, 17	沖縄島北部地域	ヤンバルクイナの生息実態調査 ヤンバルクイナのロードキル多発地点周辺環境状況等調査
18	沖縄島北部地域	カラスの生息実態調査
19	沖縄島北部地域	ホントウアカヒゲの生息実態調査
20	宮古島	インドクジャクの分布状況調査
21	沖縄全域	侵略的外来種の侵入状況調査
22	沖縄島北部地域	与那覇岳及びその周辺における侵略的外来種の侵入状況調査
23	粟国村、渡嘉敷村、豊見城市	県指定新規鳥獣保護区候補地における鳥類の生息状況調査
24	恩納村、座間味村	沖縄県指定山田鳥獣保護区及び沖縄県指定屋嘉比島鳥獣保護区における鳥獣の生息状況調査
25	宮古島市、久米島町	沖縄県指定狩保・島尻、仲里、具志川の各鳥獣保護区における鳥獣の生息状況調査
26	国頭村	沖縄県指定西銘岳、佐手、与那覇岳の各鳥獣保護区における鳥獣の生息状況調査
27	渡嘉敷村	沖縄県指定チービス鳥獣保護区におけるアジサシ類の飛来状況調査
28	渡嘉敷村	沖縄県指定チービス鳥獣保護区におけるアジサシ類の飛来状況調査、沖縄本島北部地域における小型コウモリおよび鳥類調査
29	八重瀬町	県指定新規鳥獣保護区候補地における鳥獣類の生息状況調査
30	八重瀬町	県指定新規鳥獣保護区候補地における鳥獣類の生息状況調査

(5) 鳥獣保護区位置図

沖縄県内の鳥獣保護区



10 自然環境関係

(6) 国指定及び県指定鳥獣保護区

鳥獣保護区の指定状況															
(R4. 3. 31現在)															
種別	名称	所在地	鳥獣保護区					特別保護地区							
			面積(ヘクタール)			水面	計	期間	面積(ヘクタール)			水面	計	期間	
			国有地	公有地	私有地				国有地	公有地	私有地				
県指定	森林鳥獣生息地	1 仲里	久米島町		120	125		245	H27.11.15 R17.11.14					0	
		2 大保	大宜味村			65	175	240	H16.11.1 R6.10.31					0	
		3 名護岳	名護市		357	14		371	H27.11.1 R17.10.31	207				207	H27.11.1 R17.10.31
		4 恩納	恩納村		295	163		458	H27.11.15 R17.11.14					0	
		5 山田	恩納村	5	154	27		186	H27.11.15 R17.11.14					0	
		6 比謝川	嘉手納町		4	2	2	8	H18.9.26 R8.9.25	4	2	2		8	H18.10.3 R8.10.2
		7 具志川	久米島町		290			290	H27.11.15 R17.11.14	9				9	H27.11.15 R17.11.14
	小計			5	1,220	396	177	1,798	7力所	0	220	2	2	224	3力所
	集団渡来地	8 伊良部	宮古島市	2	1,199	2,717	933	4,851	H26.11.1 R16.10.31					0	
		9 粟国島	粟国村		44	720		764	H24.11.1 R14.10.31	0.4				0.4	H24.11.1 R14.10.31
		小計		2	1,243	3,437	933	5,615	2力所	0	0	0	0	0	1力所
	集団繁殖地	10 チービシ	渡嘉敷村		62			62	H24.11.1 R14.10.31		19			19	H24.11.1 R14.10.31
		小計			62	0	0	62	1力所		19	0	0	19	1力所
	身近な鳥獣生息地	11 狩俣・島尻	宮古島市			125	75	200	H27.11.15 R17.11.14					0	
		12 末吉	那覇市		18		1	19	H18.9.26 R8.9.25		18		1	19	H18.9.26 R8.9.25
	小計			0	18	125	76	219	2力所	0	18	0	1	19	1力所
希少鳥獣生息地	13 屋嘉比島	座間味村		129			129	H26.11.1 R16.10.31		129			129	H26.11.1 R16.10.31	
	14 西銘岳	国頭村	30	54			84	H27.11.1 R17.10.31	30				30	H27.11.1 R17.10.31	
	15 佐手	国頭村	58	70	30		158	H27.11.1 R17.10.31	58				58	H27.11.1 R17.10.31	
	16 与那覇岳	国頭村		647	19		666	H27.11.1 R17.10.31		23			23	H27.11.1 R17.10.31	
小計			88	900	49	0	1,037	4力所	88	152	0	0	240	4力所	
県指定合計				95	3,443	4,007	1,186	8,731	16力所	88	409	2	3	502	10力所
国指定	集団渡来地	1 屋我地	名護市 今帰仁村	63	149	877	2,128	3,217	H28.11.1 R8.10.31		4	997	1,001	H28.11.1 R8.10.31	
		2 漫湖	那覇市 豊見城市	1	39	76	58	174	H19.11.1 R9.10.31			58	58	H19.11.1 R9.10.31	
		3 与那覇湾	宮古島市	3	100	540	723	1,366	H23.11.1 R13.10.31		1	4	699	704	H23.11.1 R13.10.31
	小計			67	288	1,493	2,909	4,757	3力所	0	1	8	1,754	1,763	3力所
	集団繁殖地	4 仲の神島	竹富町	18				18	H30.11.1 R20.10.31	18				18	H30.11.1 R20.10.31
		5 池間	宮古島市		25	249	8	282	H23.11.1 R13.10.31					0	
	小計			18	25	249	8	300	2力所	18	0	0	0	18	1力所
	希少鳥獣生息地	6 与那国	与那国町		878	155	7	1,040	H22.11.1 R12.10.31		59	4		63	H22.11.1 R12.10.31
		7 西表	竹富町	10,218				10,218	H23.11.1 R13.10.31	9,999				9,999	H23.11.1 R13.10.31
		8 蔵アンバル	石垣市		8	151	986	1,145	H15.11.1 R5.10.31		3	94	60	157	H16.11.1 R5.10.31
		9 大東諸島	南大東村 北大東村	13	1,661	2,577		4,251	H16.11.1 R6.10.31	3	231			234	H16.11.1 R6.10.31
10 やんばる(安田)		国頭村	283	666	330		1,279	H21.11.1 R11.10.31	220				220	H21.11.1 R11.10.31	
11 やんばる(安波)	国頭村		405	23	37	465	H21.11.1 R11.10.31					0			
小計			10,514	3,618	3,236	1,030	18,398	6力所	10,222	293	98	60	10,673	5力所	
国指定合計				10,599	3,931	4,978	3,947	23,455	11力所	10,240	294	106	1,814	12,454	9力所
沖縄県合計				10,694	7,374	8,985	5,133	32,186	27力所	10,328	703	108	1,817	12,956	19力所

(7) 傷病鳥獣救護事業実績

(令和5年3月31日現在)

種別 年度別	収 受 数 量	放 鳥 獣	死 亡	救 護 中
H 30	586	194	296	81
R 1	495	173	242	66
R 2	420	133	227	44
R 3	530	167	271	70
R 4	523	184	275	64

※救護施設として、日本野鳥の会やんばる支部、沖縄県動物愛護管理センター、宮古野鳥の会、NPO 法人どうぶつたちの病院、カムリワシリサーチが鳥獣救護を実施している。

※令和5年3月現在、県内20名の野生動物ドクターを認定している。

(8) 鳥獣保護管理員の配置状況

(令和5年3月31日現在)

地域別	員数(人)	期間
北 部 地 域	10	1 力年以内
中 ・ 南 部 地 域	16	〃
宮 古 地 域	2	〃
八 重 山 地 域	7	〃
計	35	

(9) 野生鳥獣飼養登録状況

(令和5年3月31日現在)

種別 年度	メジロ	ウグイス	合計
H 30	213	0	213
R 1	194	0	194
R 2	182	0	182
R 3	92	0	92
R 4	83	0	83

10 自然環境関係

(10) 沖縄県内に生息する国内希少野生動植物種 (133 種)

<動物>

(令和5年3月現在)

No.	種名または亜種名	類	科名	主な生息地
1	ヘラシギ	鳥類	シギ科	沖縄島
2	アマミヤマシギ	"	シギ科	奄美大島、徳之島、沖縄島北部、渡嘉敷島、久米島、阿嘉島
3	コウトリ	"	コウトリ科	ロシア極東南部のウスリー地方、アムール、中国東北部、沖縄諸島、宮古・八重山諸島、与那国島
4	クロツラヘラサギ	"	トキ科	朝鮮半島北西部と中国東北部で繁殖し、朝鮮半島西部、日本、中国(台湾・香港)、ベトナムなどで越冬する。日本では九州と沖縄が主要な渡来地とされる。
5	キンバト	"	ハト科	インドから東南アジア、台湾、南西諸島南部、先島諸島
6	ヨナグニカラスバト	"	ハト科	八重山諸島(石垣島、西表島、与那国島)と宮古諸島
7	チュウヒ	"	タカ科	沖縄島、宮古島、石垣島、西表島、小浜島、与那国島(迷鳥)
8	カンムリワシ	"	タカ科	西表島、石垣島
9	ハヤブサ	"	ハヤブサ科	東シベリアからオホーツク湾沿岸、カムチャツカ、サハリン、朝鮮半島等
10	ヤンバルクイナ	"	クイナ科	沖縄島北部やんばる地域(国頭村、大宜味村、東村)(固有種)
11	アカモズ	"	モズ科	(冬鳥)
12	アカヒゲ	"	ヒタキ科	男女群島やトカラ列島、奄美諸島とその周辺島嶼。県内では冬期に宮古諸島や八重山諸島の石垣島、西表島、与那国島、波照間島に渡来
13	ホントウアカヒゲ	"	ヒタキ科	沖縄島北部
14	オオヨシゴイ	"	サギ科	沖縄島、座間味島、宮古島、石垣島、西表島、与那国島、南大東島
15	ノグチゲラ	"	キツツキ科	沖縄島北部(固有種)
16	アホウドリ	"	アホウドリ科	伊豆諸島鳥島と尖閣諸島南小島、北小島
17	ケナガネズミ	哺乳類	ネズミ科	沖縄島北部のみ、奄美大島、徳之島
18	オキナワトゲネズミ	"	ネズミ科	沖縄島北部のみ(固有種)
19	イリオモテヤマネコ	"	ネコ科	西表島のみ(固有種)
20	ダイトウオオコウモリ	"	オオコウモリ科	南大東島、北大東島
21	オキナワコキクガシラコウモリ	"	キクガシラコウモリ科	沖縄島、久米島、渡嘉敷島、伊平屋島、宮城島
22	リュウキュウユビナガコウモリ	"	ヒナコウモリ科	奄美諸島、沖縄島、久米島、石垣島、西表島
23	リュウキュウテングコウモリ	"	ヒナコウモリ科	沖縄島北部、奄美大島、徳之島
24	ヤンバルホオヒゲコウモリ	"	ヒナコウモリ科	沖縄島、徳之島、奄美大島。沖縄島では北部のいわゆるやんばるの森。
25	クロイワトカゲモドキ	爬虫類	トカゲモドキ科	沖縄島、瀬底島、古宇利島、屋我地島
26	マダラトカゲモドキ	"	トカゲモドキ科	渡嘉敷島、阿嘉島、波名喜島、伊江島
27	ケラマトカゲモドキ	"	トカゲモドキ科	渡嘉敷島、阿嘉島
28	イヘヤトカゲモドキ	"	トカゲモドキ科	伊平屋島(固有種)
29	クメトカゲモドキ	"	トカゲモドキ科	久米島(固有種)
30	サキシマカナヘビ	"	カナヘビ科	石垣島、西表島、黒島、小浜島
31	ミヤコカナヘビ	"	カナヘビ科	宮古島、池間島、大神島、伊良部島、下地島、米間島(宮古諸島固有)
32	ミヤコヒバ	"	ナミヘビ科	宮古諸島の宮古島、伊良部島
33	キクザトサワヘビ	"	ナミヘビ科	久米島(固有種)
34	リュウキュウヤマガメ	"	イシガメ科	沖縄島北部(恩納村、石川市以北)、渡嘉敷島、久米島
35	ホルストガエル	両生類	アカガエル科	沖縄島北部、渡嘉敷島
36	ナミエガエル	"	アカガエル科	沖縄島北部
37	オキナワシシカワガエル	"	アカガエル科	沖縄島北部
38	コガタハナサキガエル	"	アカガエル科	石垣島・西表島(固有種)
39	イボイモリ	"	イモリ科	沖縄島、瀬底島、渡嘉敷島
40	フチトリゲンゴロウ	昆虫類	ゲンゴロウ科	トカラ列島の宝島、奄美諸島、宮古島、石垣島、西表島、与那国島、中国、台湾、フィリピン、ベトナム、タイ、インドネシア、インドなど
41	ヒメフチトリゲンゴロウ	"	ゲンゴロウ科	沖縄島、伊平屋島、伊是名島、屋我地島、久米島、池間島、石垣島、西表島、与那国島および南大東島、奄美大島、徳之島、沖永良部島および与論島
42	オキナワスジゲンゴロウ	"	ゲンゴロウ科	沖縄島、宮古島、石垣島及び西表島、歴久島、中之島、宝島、奄美大島、徳之島および沖永良部島
43	リュウキュウヒメミスズマシ	"	ミスズマシ科	奄美大島・徳之島・沖縄島・伊平屋島・伊是名島・久米島・石垣島・西表島および与那国島
44	ヨナグニマルバネクワガタ	"	クワガタムシ科	与那国島(固有亜種)
45	オキナワマルバネクワガタ	"	クワガタムシ科	沖縄島北部、久米島
46	ヤンバルテナゴコガネ	"	コガネムシ科	沖縄島北部(固有種)
47	ヒサマツサイカブト	"	コガネムシ科	南大東島(固有種)
48	クメジマボタル	"	ホタル科	久米島(固有種)
49	タガメ	"	コオイムシ科	北海道、本州、四国、九州、対馬、沖縄島、石垣島、西表島、与那国島に分布し、国外では朝鮮半島、中国、アッサム、台湾、インドに分布
50	イシガキニイニイ	"	セミ科	石垣島(固有種)
51	タイワンタイコウチ	"	タイコウチ科	石垣島、西表島、与那国島
52	ガマシナガアリ	"	アリ科	沖縄島
53	ヘリトリケマイマイ	陸産貝類	オナジマイマイ科	沖縄島北部の石灰岩地である辺戸石山・辺戸岬周辺
54	オオアガリマイマイ	"	オナジマイマイ科	南大東島(固有種)
55	ヘソアキアツマイマイ	"	オナジマイマイ科	北大東島(固有種)
56	アマノヤマトカマイマイ	"	ナンバンマイマイ科	沖縄島南部(固有種)
57	ウラキヤマトカマイマイ	"	ナンバンマイマイ科	宮古島、伊良部島(固有種)
58	イヘヤマトカマイマイ	"	ナンバンマイマイ科	伊平屋島(固有種)
59	クメジママイマイ	"	ナンバンマイマイ科	久米島固有亜種
60	ニシキコギセル	"	キセルガイ科	西表島(固有種)
61	リュウキュウギセル	"	キセルガイ科	沖縄島(固有種)
62	ミヤコオキナワギセル	"	キセルガイ科	宮古島の野原岳の限られた範囲
63	イトヒキツムガタノミギセル	"	キセルガイ科	慶良間諸島
64	ニシキキセルモドキ	"	キセルモドキ科	西表島(固有種)
65	カクレサワガニ	甲殻類	サワガニ科	渡嘉敷島(固有種)
66	トカシキオオサワガニ	"	サワガニ科	渡嘉敷島(固有種)
67	ミヤコサワガニ	"	サワガニ科	宮古島(固有種)
68	ヒメリサワガニ	"	サワガニ科	沖縄島(固有種)

<植物>

(令和5年3月現在)

No.	種名または亜種名	類	名	主な生息地
1	クロボウモドキ	維管束植物	バンレイシ科	西表島、波照間島
2	オキナワテンナンショウ	"	サトイモ科	沖縄島北部(固有亜種)
3	ユズノハカズラ	"	サトイモ科	北大東島、南大東島
4	サキシマハブカズラ	"	サトイモ科	西表島、石垣島
5	ヒメハブカズラ	"	サトイモ科	西表島、石垣島
6	オナガサイシン	"	ウマノスズクサ科	沖縄島北部
7	モノドラカンアオイ	"	ウマノスズクサ科	西表島(固有種)
8	ヒナカンアオイ	"	ウマノスズクサ科	沖縄島北部(固有種)
9	ヤエヤマカンアオイ	"	ウマノスズクサ科	西表島(固有種)
10	マキノシダ	"	チャセンシダ科	石垣島
11	イエジマチャセンシダ	"	チャセンシダ科	伊江島(固有変種)
12	オトメシダ	"	チャセンシダ科	石垣島
13	ヒメタニワタリ	"	チャセンシダ科	北大東島
14	ウスイロホウビシダ	"	チャセンシダ科	沖縄島南部?、与那国島
15	ヨナクニイソノギク	"	キク科	与那国島(固有種)
16	ダイトウワダン	"	キク科	北大東島、南大東島(大東諸島固有変種)
17	イヘヤヒゲクサ	"	カヤツリグサ科	伊平屋島?、伊是名島
18	ボロジニシキソウ	"	トウダイグサ科	北大東島、南大東島
19	ナガミカズラ	"	イワタバコ科	西表島
20	リュウキュウキンモウワラビ	"	キンモウワラビ科	沖縄島北部
21	エダウチタヌキマメ	"	マメ科	伊是名島
22	タシロマメ	"	マメ科	石垣島、西表島
23	ホソバフジボグサ	"	マメ科	宮古島、石垣島、西表島、小浜島
24	サクヤアカササゲ	"	マメ科	沖縄島北部
25	ヨナグニシラン	"	ユリ科	与那国島
26	ヒメヨウラクヒバ	"	ヒカゲノカズラ科	沖縄島北部、石垣島、西表島
27	ササキカズラ	"	キジノオンダ科	沖縄島、宮古島、石垣島、西表島、新城島(下地島)、与那国島、波照間島
28	エンレイシヨウキラン	"	ラン科	沖縄島北部?、石垣島、西表島、与那国島
29	キバナシユスラン	"	ラン科	沖縄島北部、石垣島、西表島
30	コウシユンシユスラン	"	ラン科	沖縄島北部、石垣島、西表島
31	タイワンエビネ	"	ラン科	沖縄島北部、西表島、石垣島
32	カンダヒメラン	"	ラン科	沖縄島(北部~中部)、石垣島、西表島
33	オオスズムシラン	"	ラン科	西表島、石垣島
34	タカオオオスズムシラン	"	ラン科	西表島
35	オキナワセッコク	"	ラン科	沖縄島北部(沖縄島固有種)
36	タカサゴヤガラ	"	ラン科	沖縄島北部
37	ヤブミョウガラン	"	ラン科	沖縄島北部
38	テツオサギソウ	"	ラン科	沖縄島北部?、石垣島、与那国島
39	オオカゲロウラン	"	ラン科	石垣島、与那国島
40	ナンパンカモメラン	"	ラン科	西表島
41	オオギミラン	"	ラン科	沖縄島北部、西表島
42	タコガタサギソウ	"	ラン科	伊平屋島
43	ヒメカクラン	"	ラン科	沖縄島北部、石垣島、西表島
44	クニガミトンボソウ	"	ラン科	沖縄島北部(国頭村、東村、大宜味村)、西表島
45	イリオモテトンボソウ	"	ラン科	西表島(固有亜種)
46	ハガクレナガミラン	"	ラン科	西表島
47	ミノボシラン	"	ラン科	石垣島、西表島
48	リュウキュウキジノオ	"	キジノオンダ科	西表島
49	イネガヤ	"	イネ科	沖縄島北部
50	リュウキュウヒメハギ	"	ヒメハギ科	久米島
51	アラゲタデ	"	タデ科	北大東島、南大東島
52	ダイトウサクラタデ	"	タデ科	北大東島、南大東島
53	ハカマウラボシ	"	ウラボシ科	沖縄島北部
54	ヒメクロウメモドキ	"	クロウメモドキ科	沖縄島北部(固有種)
55	ヒジハリノキ	"	アカネ科	石垣島
56	オキナワヒメウツギ	"	ユキノシタ科	沖縄島南部(固有変種)
57	ヤエヤマヒメウツギ	"	ユキノシタ科	西表島(固有種)
58	イラブナスビ	"	ナス科	宮古島、伊良部島、未間島
59	コモチナナバケシダ	"	ナナバケシダ科	沖縄島中部
60	ナガバウスバシダ	"	ナナバケシダ科	石垣島
61	ヒシバウオトリギ(アツバオトリギ)	"	シナノキ科	石垣島
62	ケナンシハテルマカズラ	"	シナノキ科	伊良部島、多良間島
63	ヨナクニトキホコリ	"	イラクサ科	石垣島、与那国島(固有種)
64	インガキスミレ	"	スミレ科	石垣島(固有変種)
65	オキナワスミレ	"	スミレ科	沖縄島中部(固有種)

10 自然環境関係

(1) 狩猟免許取得状況及び狩猟者登録状況（延べ）

（令和5年3月31日現在）

種別 年度	狩猟免許取得状況(件)					狩猟者登録状況(件)				
	網	わな	第一種	第二種	計	網	わな	第一種	第二種	計
H29	96	508	370	36	1,010	6	237	226	23	492
H30	92	542	374	37	1,045	5	250	244	22	521
R1	83	596	401	34	1,114	3	277	260	26	566
R2	77	639	435	37	1,188	4	296	267	29	596
R3	84	698	463	40	1,285	4	308	265	40	617
R4	52	499	323	28	902	7	318	285	34	644

(2) 狩猟免許交付件数の内訳

（令和5年3月31日現在）

種別 年度	新規(狩猟免許試験)					更新(狩猟者講習)					計
	網	わな	第一種	第二種	計	網	わな	第一種	第二種	計	
H29	21	76	25	5	127	23	97	84	4	208	335
H30	8	69	34	6	117	25	147	135	12	319	436
R1	1	80	37	3	121	8	125	74	4	211	332
R2	7	83	53	4	147	27	134	92	8	261	408
R3	7	82	42	6	137	28	162	122	9	321	458
R4	6	61	34	4	105	11	158	97	6	272	377

(3) 有害鳥獣捕獲実績

（令和5年3月31日現在）

年度	獣類(頭)			鳥類(羽)					計
	イノシシ	その他	小計	カラス	ヒヨドリ	ツバメ	その他	小計	
H29	884	950	1,834	14,306	0	636	1,556	16,498	18,332
H30	1,076	1,130	2,206	16,544	0	68	3,462	20,074	22,280
R1	1,250	1,287	2,537	13,789	0	752	3,056	17,597	20,134
R2	1,363	854	2,217	13,233	0	573	3,591	17,397	19,614
R3	1,479	0	1,479	11,048	0	279	1,213	12,540	13,626
R4	901	1,575	2,476	10,036	0	126	2,400	12,562	15,038

(14) 市町村別自然公園面積

(令和5年3月31日現在)

単位:ha

公園名・市町村名	陸地面積				海域面積			合計
	特別保護 地区	特別地域	普通地域	計	海域公園 地区	普通地域	計	
石垣西表国立公園	5,181	28,819	6,658	40,658	15,923	65,574	81,497	122,155
① 竹 富 町	4,624	22,375	6,538	33,537				33,537
② 石 垣 市	557	6,444	120	7,121				7,121
慶良間諸島国立公園	305	2,962	253	3,520	8,290	82,185	90,475	93,995
① 渡 嘉 敷 村	77	1,662	153	1,892				1,892
② 座 間 味 村	228	1,300	100	1,628				1,628
やんばる国立公園	3,009	13,312	1,031	17,352	0	3,670	3,670	21,022
① 国 頭 村	2,327	10,040	912	13,279				13,279
② 大 宜 味 村	3	2,505	85	2,593				2,593
③ 東 村	679	767	34	1,480				1,480
沖縄海岸国定公園	72	2,290	2,510	4,872	126	10,859	10,985	15,857
① 国 頭 村		183	335	518				518
② 大 宜 味 村		75	54	129				129
③ 今 帰 仁 村	40	403	486	929				929
④ 本 部 町	32	320	255	607				607
⑤ 名 護 市		861	1,032	1,893	76		76	1,969
⑥ 恩 納 村		430	286	716	50		50	766
⑦ 読 谷 村		18	62	80				80
沖縄戦跡国定公園	29	521	2,577	3,127	0	1,932	1,932	5,059
① 糸 満 市	29	431	2,126	2,586				2,586
② 八 重 瀬 町		90	451	541				541
久米島県立自然公園	0	3,383	2,742	6,125	0	5,743	5,743	11,868
① 久 米 島 町		3,383	2,742	6,125		5,743	5,743	11,868
伊良部県立自然公園	0	562	2,853	3,415	0	2,324	2,324	5,739
① 宮 古 島 市		562	2,853	3,415		2,324	2,324	5,739
渡名喜県立自然公園	0	251	91	342	0	1,260	1,260	1,602
① 渡 名 喜 村		251	91	342		1,260	1,260	1,602
多良間県立自然公園	0	332	1,821	2,153	0	3,147	3,147	5,300
① 多 良 間 村		332	1,821	2,153		3,147	3,147	5,300
9公園計	8,596	52,432	20,536	81,564	24,339	176,694	201,033	282,597

10 自然環境関係

(15) 自然公園施設等状況

(令和5年3月31日現在)

公園名	市町村名	事業名	事業 面積 m ²	休憩所			公衆トイレ			シャワー室			歩道等				備考
				箇所	m ²	年度	箇所	m ²	年度	箇所	m ²	年度	歩道 m	車道 m	駐車場 m ²	整備 年度	
やんばる 国立公園	国頭村	1 辺戸園地	2,303	1	30	H18							414		2,188	H6	H30 一部国頭村へ譲渡
		2 茅打パンダ園地	8,000	1	20	S60	1	36	H12				147		1,500	H12	
	小計			2	50		1	36					561		1,500		
	大宜味村	3 塩屋湾園地	180	1	20	S59							77			S59	
公園計				3	70		1	36				638		1,500			
西表石垣 国立公園	竹富町	4 竹富島園地					1	42	H4								
		(コンドイ園地)	2,667	1	40	H6	1	15	H1	1	30	S63			100	S63	
		5 黒島園地	1,713	1	20	S60	1	13	H11	1	18	H11	590			H2	
		6 小浜園地	2,900	1	20	S62	1	20	S62				151			S62	
		(大岳園地)	3,503	1	20	S54	1	20	H13				434		117	H13	
		7 南風見田園地	520	1	40	H7											
		(黒島棧橋園地)	2,030	1	30		1	18									廃止 H24一部環境省へ H28一部竹富町へ
		浦内川自然研走路											2,300				
		小浜棧橋園地	1,300	1	30		1	20									H18廃止 H28廃止 竹富町へ
公園計				5	140		5	110		2	48		1,175		217		
慶良間諸島 国立公園	座間味村	8 高月山園地 (座間味島)	24,000	1	30	S54	1	30	H10				620		101	S54	
		杏座間味園地	1,000	1	20		1	10									廃止
		9 チン園地 (座間味島)	845	1	20	S62	1	10	H20								
		10 神の浜園地 (座間味島)	1,920	1	20	H2	1	10					84			H2	H29トイレ撤去
		11 越原園地 (阿嘉島)	300	1	20	H3	1	17	H3				130		100	H3	R1トイレ撤去
	小計			4	90		2	40					834		201		
	渡嘉敷村	12 照山園地 (渡嘉敷島)	1,300	1	8	H14	1	10	S58				622			H14	
	13 阿波連岬園地 (渡嘉敷島)	4,569	3	67	H15	1	23	H16				463	25	563	H16		
公園計				8	165		4	73				1,085		563			
国立公園 合計				16	375		10	219		2	48		3,732		2,481		
沖縄海洋 国立公園	恩納村	14 真栄田岬園地	51	1	18	R1	1	40		1	20						H30 一部恩納村へ譲渡
		今帰仁村	15 運天森園地	51	1	20	S58						106				H19 一部今帰仁村へ
		16 運天港園地	500	1	20	S59						312	S59				
	小計			2	40								312				
	本部町	17 南部カルスト探訪線 (本部ふるさと歩道)	4,334										1,860				H20~ H27
公園計				3	58							2,172					
沖縄戦跡 国立公園	八重瀬町	18 具志頭園地(城跡地区)	52	1	20	H29	1	20	H1								
		(海浜地区)	3,283	1	33	H9	1	23	H10					310	266	H9	
		(探勝歩道地区)											944			H14	
	小計			2	53		2	43					944	310	266		
	糸満市	19 喜屋武岬園地	1,240	1	28	R3	1	15	H4						800	H26 H5	
	20 大度園地	2,466	1	30	H5	1	16	H5				217	84	574	H26		
小計			2	58		2	31					1,161	84	1,374			
公園計				4	111		4	74				1,161	394	1,640			
国立公園 合計				7	169		4	74				3,333	394	1,640			
久米島県立 自然公園	久米島町	21 だるま山園地	10,617	3	97	S60 H1	1	23	S60				873	1,342	1,480	S60~ H1	
		22 五枝の松園地	6,018	1	13	H8	1	30	H9				250	120	785	H9	
		23 宇江城-仲村渠線歩道	3,014	1	26	H15 S59~ H2	1	16	H15				527		943	H15 S59~ H4	
		24 登武郡園地 (イービーチ創)	11,637	3	60	S63	1	18	S63	1	18	S63	2,097	1,295	1,747		
	公園計			9	250		5	101		1	18		3,747	2,757	4,955		
伊良部県立 自然公園	宮古島市	25 サハオキ園地 (伊良部島)	9,856	2	75	H9	1	18	H9					302	536	H9	H25被災により 一部撤去
		26 国仲休憩所 (下地島)	300	1	13								201			H13	
公園計				2	75		1	18				201	302	536			
渡名喜県立 自然公園	渡名喜村	27 渡名喜島園地	1,246	1	24	H12							96		254	H12	
		28 西森園地	260	1	8	H17							516			H17	
公園計				2	32							612		254			
県立公園 合計				13	357		6	119		1	18		4,560	3,059	5,745		
合計				36	901		20	412		3	66		11,625	3,453	9,866		

※他に環境省直轄事業として整備した竹富島ビジターセンター、黒島ビジターセンター、西表野生生物保護センター、やんばる野生生物保護センター、漫湖水鳥湿地センターなどがある。

(16) 自然公園区域における許認可などの状況

単位:件

公園名 \ 年度	H28	H29	H30	R1	R2	R3	R4
沖縄海岸国定公園	59	66	48	60	41	31	38
沖縄戦跡国定公園	26	17	19	10	19	13	19
久米島県立自然公園	5	9	10	15	5	9	6
伊良部県立自然公園	11	19	21	17	9	12	7
渡名喜県立自然公園	2	2	0	1	0	1	0
多良間県立自然公園	0	1	1	0	1	0	3
計	103	114	99	103	75	66	73

(17) 自然公園利用状況

単位:千人

公園名 \ 年次	H28	H29	H30	R1	R2	R3
西表石垣国立公園	2,310	2,456	2,414	2,498	1,238	941
慶良間諸島国立公園	234	251	231	234	102	100
やんばる国立公園	668	742	836	1,028	831	887
沖縄海岸国定公園	9,747	10,524	11,042	11,418	6,358	5,866
沖縄戦跡国定公園	9,599	10,199	10,560	10,840	5,672	5,096
久米島県立自然公園	468	473	463	468	134	119
伊良部県立自然公園	192	261	312	319	346	307
渡名喜県立自然公園	10	11	10	2	6	6
多良間県立自然公園	13	15	17	18	16	16
計	23,241	23,241	25,885	26,825	14,703	13,338

10 自然環境関係

(18) 沖縄県希少野生動植物保護条例に基づく指定希少野生動植物種及び指定外来種

(令和5年3月31日現在)

指定希少野生動植物種

分類	種名(和名)	科名	備考
哺乳類	ジュゴン	ジュゴン科	
爬虫類	ヤエヤマイシガメ	イシガメ科	石垣島、西表島及び与那国島に生息するものに限る。
魚類	ヒョウモンドジョウ	ドジョウ科	
	ミナミメダカ	メダカ科	大東諸島以外の地域に生息するものに限る。
	キバラヨシノボリ種群	ハゼ科	
	アオバラヨシノボリ種群	ハゼ科	
甲殻類	ヤエヤマヤマガニ	サワガニ科	
	トカシキミナミサワガニ	サワガニ科	
	ケラマサワガニ	サワガニ科	慶良間諸島に生息するものに限る。
	オキナワオオサワガニ	サワガニ科	
	イヘヤオオサワガニ	サワガニ科	
	クメジマオオサワガニ	サワガニ科	
	ドウクツモクズガニ	モクズガニ科	
	カスリベンケイガニ	ベンケイガニ科	
	ダイトウコオイエビ	ハロスバエナ科	
	ウリガーテナガエビ	テナガエビ科	
タラマメアミ	アミ科		
貝類	オキナワヤマタカマイマイ	ナンバンマイマイ科	
	ヤンバルヤマタカマイマイ	ナンバンマイマイ科	
	シラユキヤマタカマイマイ	ナンバンマイマイ科	
	オモロヤマタカマイマイ	ナンバンマイマイ科	
	クメジマキセルモドキ	キセルモドキ科	
	アマミカワニナ	トゲカワニナ科	
	ヨシカワニナ	トゲカワニナ科	
	コハクオカミミガイ	オカミミガイ科	

維管束植物	コブラン	ハナヤスリ科	
維管束植物	ワラビツナギ	ツルシダ科	
	シマタキミシダ	シシラン科	
	タイワンビロードシダ	ウラボシ科	
	カワラナデシコ	ナデシコ科	
	マルバハタケムシロ	キキョウ科	
	キバナノヒメユリ	ユリ科	
	クスクスラン	ラン科	
	シコウラン	ラン科	
	カツウダケエビネ	ラン科	
	カンラン	ラン科	
	イリオモテラン (ニューメンラン)	ラン科	
	フサシダ	フサシダ科	
	ヤクシマスミレ	スミレ科	
	ヒメハマナデシコ	ナデシコ科	
	ガンゼキラン	ラン科	
ナゴラン	ラン科		
藻 類	ウムトウチュラノリ	アオサ科	
	オキチモズク	チスジノリ科	
	シマチスジノリ	チスジノリ科	
	シラタマモ	シャジクモ科	

10 自然環境関係

指定外来種

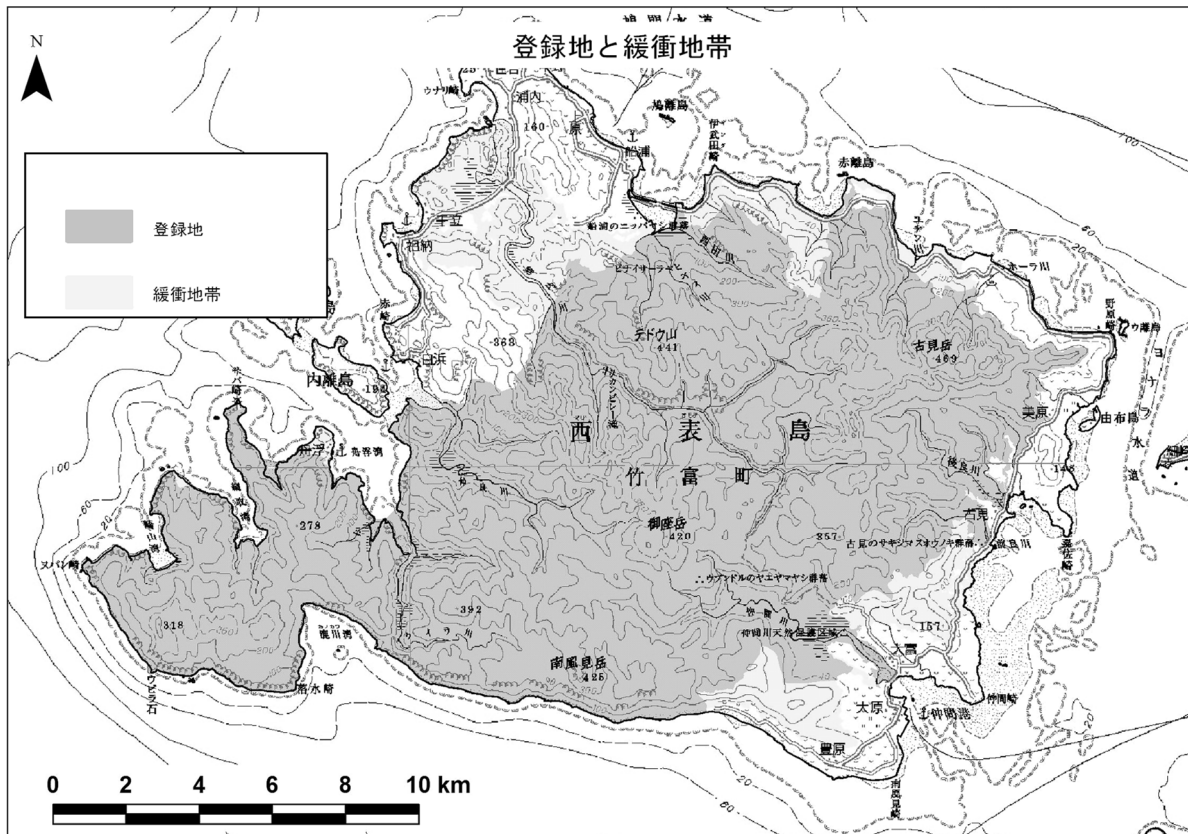
分類	種名（和名）	科名	指定区域
哺乳類	イノシシ（イノブタおよび自然分布域以外の亜種リュウキュウイノシシを含む。）	イノシシ科	沖縄県の区域
	ニホンイタチ	イタチ科	〃
鳥類	インドクジャク	キジ科	〃
	コウライキジ	キジ科	〃
爬虫類	サキシマハブ	クサリヘビ科	沖縄県の区域のうち、石垣市、竹富町及び与那国町の区域を除く区域
魚類	ソードテール（グリーンソードテール）	カダヤシ科	沖縄県の区域
	ウォーキングキャットフィッシュ	ヒレナマズ科	〃
昆虫類	ヤエヤママドボタル（オオシヤマドボタル）	ホタル科	沖縄県の区域のうち、石垣市、竹富町及び与那国町の区域を除く区域
維管束植物	ウチワゼニクサ（タテバチドメグサ）	セリ科	沖縄県の区域

(19) 世界自然遺産「奄美大島、徳之島、沖縄島北部及び西表島」の概要

	遺産区域		緩衝地帯		関係する市町村
奄美大島	11,640ha	(+96ha)	14,663ha	(+195ha)	奄美市、大和村、宇検村、瀬戸内町、龍郷町
徳之島	2,515ha	(+81ha)	2,812ha	(-40ha)	徳之島町、天城町、伊仙町
沖縄島北部	7,721ha	(+2,588ha)	3,398ha	(+130ha)	国頭村、大宜味村、東村
西表島	20,822ha	(+1,987ha)	3,594ha	(-1,948ha)	竹富町
総面積	42,698ha	(+4,752ha)	24,467ha	(-1,663ha)	12市町村
うち沖縄県	28,543ha	(+4,575ha)	6,992ha	(-1,818ha)	
	○沖縄県総面積に占める割合は12.5% ○那覇市面積の約7倍		○沖縄県総面積に占める割合は3.1% ○那覇市面積の約1.7倍		

※（ ）内は、H29 推薦時からの増減面積

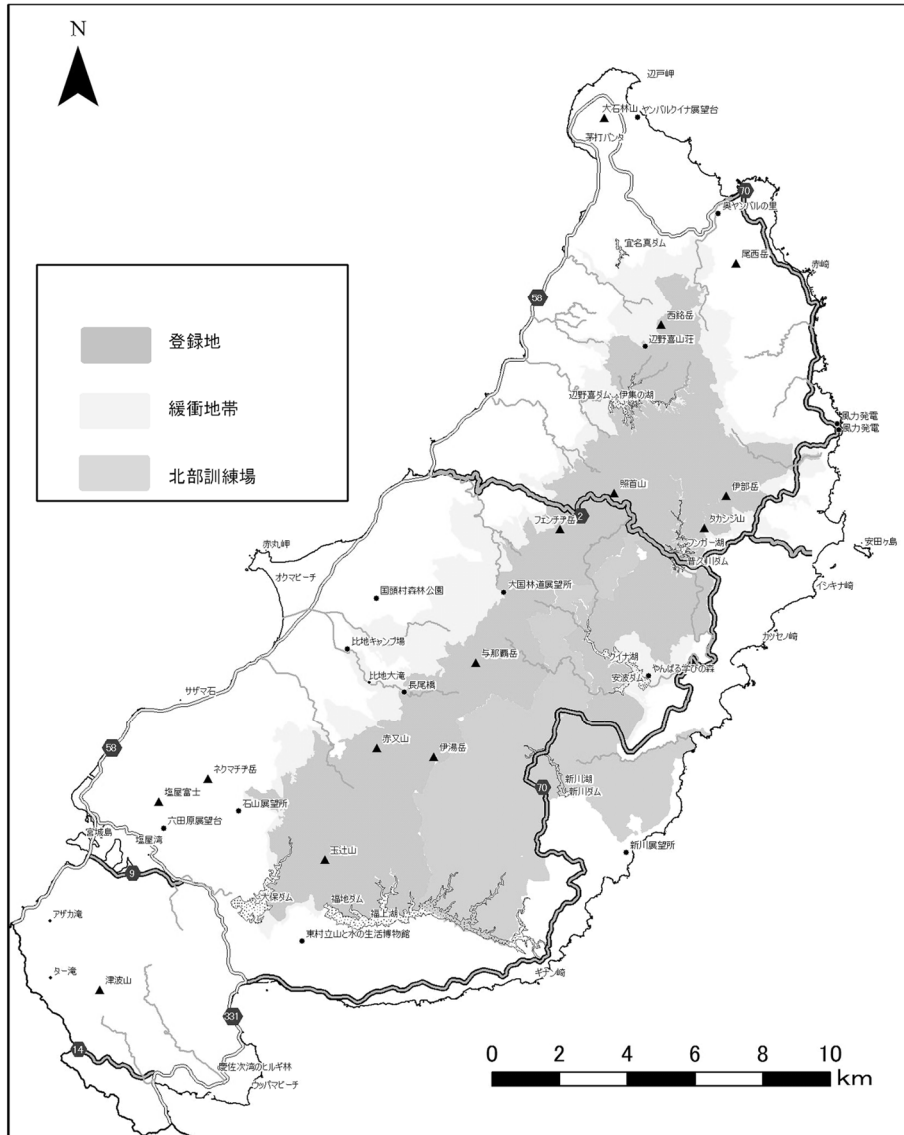
西表島



西表島、沖縄島北部の遺産登録地等の図面の詳細は、環境省のホームページ「奄美大島、徳之島、沖縄島北部及び西表島 世界自然遺産」(<https://kyushu.env.go.jp/okinawa/amami-okinawa/index.html>)をご覧ください。

沖縄島北部

登録地と緩衝地帯



11 共通的・基盤的施策関係

(1) 環境影響評価の実施状況

ア 環境影響評価条例等に基づくもの

(令和5年3月31日現在)

年度 ¹⁾	事業名 ²⁾	実施主体	分類 ³⁾	根拠 ⁴⁾	備考
昭和62	那覇新都心土地区画整理事業	地域振興整備公団	面整備	閣議	
平成2	都市計画道路1.3.1那覇空港自動車道	国	道路	閣議	
	久米島空港拡張整備事業	県	飛行場	自主	
平成3	中城湾港(新港地区)公有水面埋立(第2次)	国及び県	埋立	閣議	
平成5	南風原町津嘉山北地区土地区画整理事業	南風原町	面整備	規程	
	北大東空港施設変更事業	県	飛行場	規程	
平成6	中城湾港(新港地区)公有水面埋立(第3次)	国及び県	埋立	閣議	
	八重山リゾート開発	民間	レク施設	規程	
	糸満市南浜地先公有水面埋立事業	市土地開発公社	埋立	規程	
平成7	中城湾港(西原与那原地区)公有水面埋立事業	県	埋立	閣議	
	ムーンビーチワールド健康村開計画	民間	レク施設	規程	
	(仮称)中城ゴルフクラブ	民間	レク施設	規程	
	糸満市・豊見城村清掃施設組合ごみ焼却施設	施設組合	廃棄物処理施設	規程	
	沖縄製粉工場新設事業	民間	工場等	規程	
	浦添南第二土地区画整理事業	浦添市	面整備	規程	
	沖縄都市モノレール計画事業	県・那覇市	鉄道軌道	規程	
平成8	豊見城地先公有水面埋立事業	県土地開発公社	埋立	閣議	
平成9	(仮称)はいむるぶしゴルフ場開発計画	民間	レク施設	規程	
	(仮称)宮古島リゾート開発事業	民間	レク施設	規程	
	(仮称)宜野座カントリー開発計画	民間	レク施設	規程	
	古宇利大橋整備事業	県	その他	規程	
平成10	国道331号豊見城糸満バイパス建設事業	国	道路	閣議	
	一般国道58号名護東道路建設事業	国	道路	自主	
平成11	(仮称)グセサザンビルリゾート開発計画	民間	レク施設	規程	
	新多良間空港整備事業	県	飛行場	規程	
	中城湾港(泡瀬地区)公有水面埋立事業	国及び県	埋立	閣議/法	乗移り ⁵⁾
平成12	一般国道329号沖縄バイパス建設事業	国	道路	法	方法書終了
	(仮称)琉球アネックス開発計画	民間	レク施設	規程/条例	乗移り ⁵⁾
	一般県道屋我地仲宗根線整備事業	県	道路	規程	

11 共通的・基盤的施策関係

平成 12	パームヒルズゴルフリゾート9ホール開発計画	民間	レク施設	規程	
	(仮称) サンプラザ石垣開発計画	民間	レク施設	規程/条例	乗移り ⁵⁾
	大宜味村地先(塩屋湾外海)公有水面埋立事業	大宜味村	埋立	規程/条例	乗移り ⁵⁾
	中部北環境施設組合ごみ処理施設建設事業	施設組合	廃棄物処理施設	条例	乗移り ⁵⁾
平成 13	与那国空港拡張整備事業	県	飛行場	法	
	那覇市・南風原町ごみ処理施設整備事業	施設組合	廃棄物処理施設	条例	乗移り ⁵⁾
	儀間川総合開発事業	県	ダム	条例	
	米軍泡瀬ゴルフ場移設事業	国	ゴルフ場	条例	
平成 14	ヤエネシア村開発計画	民間	レク施設	条例	
	北部訓練場ヘリコプター着陸帯移設事業(仮称)	国	ヘリ着陸帯	自主	
	ホワイトビーチ地区艦船し尿処理施設建設事業	国	し尿処理施設	条例	
	八重山リゾート開発計画	民間	ゴルフ場	条例	
	県営畑地帯総合整備事業西原地区	県	農用地改良	条例	
	ベルビーチゴルフクラブ9ホール建設工事	民間	ゴルフ場	条例	事業廃止 ⁶⁾
	村道辺野喜楚洲線	県代行	道路	自主	
	伊良部大橋橋梁整備事業	県	道路	条例	
	吉の浦火力発電所 ⁷⁾	民間	発電所	法	
	新石垣空港整備事業	県	空港	法	
	倉浜衛生施設組合ごみ処理施設整備事業	施設組合	廃棄物処理施設	条例	
平成 15	(仮称) 読谷ゴルフ倶楽部	民間	ゴルフ場	条例	
	吉の浦火力発電所 ⁷⁾	民間	発電所	法	
平成 16	普天間飛行場代替施設建設事業	国	飛行場/埋立	法	事業廃止 ⁶⁾
平成 17	沖縄科学技術大学院大学(仮称)整備事業	独立行政法人	大学の施設	自主	
	県道平和の道線(仮称)整備事業	県	道路	条例	
	産業廃棄物焼却熔融再資源化施設の整備事業	民間	廃棄物処理施設	条例	事業廃止 ⁶⁾
	那覇港(浦添ふ頭地区)公有水面埋立事業	浦添市土地開発公社 那覇港管理組合	埋立	条例	
平成 19	主要地方道南風原知念線整備事業	県	道路	条例	
	産業廃棄物焼却熔融再資源化施設の整備事業	民間	廃棄物処理施設	条例	
	普天間飛行場代替施設建設事業	国	埋立	法	
	普天間飛行場代替施設建設事業	国	飛行場	条例	
平成 20	伊平屋空港整備事業	県	飛行場	条例	評価書終了
	宮古島市ごみ処理施設整備事業	宮古島市	廃棄物処理施設	条例	
平成 21	アワセゴルフ場跡地土地区画整理事業	北中城村	土地区画 整理事業	条例	
平成 22	那覇空港滑走路増設事業	国	飛行場/埋立	法	

平成 23	恩納通信所跡地リゾート計画	民間	レク施設	条例	
平成 24	那覇港浦添ふ頭コースタルリゾート地区公有水面埋立事業	浦添市土地開発公社 那覇港管理組合	埋立	条例	方法書終了
平成 26	(仮称) 西普天間住宅土地区画整理事業	宜野湾市	土地区画 整理事業	条例	
平成 28	宮古広域公園整備事業	県	レク施設	条例	
	(仮称) 石垣リゾート&コミュニティ計画	民間	ゴルフ場	条例	
平成 29	旧石垣空港跡地土地区画整理事業	石垣市	土地区画 整理事業	条例	方法書終了
	名護市新設廃棄物処理施設整備事業	名護市	廃棄物処理施設	条例	
平成 30	浦添市新一般廃棄物処理施設整備事業	浦添市	廃棄物処理施設	条例	準備書終了
	(仮称) 勝連半島南側道路整備事業	県	道路	条例	方法書終了
令和元	(仮称) 糸満市物流団地等造成事業	糸満市土地開発公社	土地の造成を伴う 事業	条例	事業廃止 ⁶⁾
	真栄里土地区画整理事業	糸満市	土地区画 整理事業	条例	方法書終了
	沖縄北部テーマパーク事業	民間	レク施設	条例	
令和 2	南部広域行政組合ごみ処理施設整備事業	南部広域行政組合	廃棄物処理施設	条例	方法書終了

- 注 1) 年度は環境影響評価の手続が開始された年度を示す。
 2) 網掛けされた事業は環境影響評価の手続が継続しているもの
 3) 分類 レク施設：レクリエーション施設
 4) 根拠 閣議：閣議決定「環境影響評価の実施について」(昭和 59 年 8 月 28 日～平成 11 年 6 月 11 日)
 法：環境影響評価法(平成 11 年 6 月 12 日～)
 規程：沖縄県環境影響評価規程(平成 5 年 2 月 1 日～平成 13 年 10 月 31 日)
 条例：沖縄県環境影響評価条例(平成 13 年 11 月 1 日～)
 自主：環境影響評価法、沖縄県環境影響評価条例等の対象事業ではないが、事業者が自主的に環境影響評価の手続を実施するもの
 5) 閣議決定に基づく手続から法に基づく手続へ移行した案件、又は規程に基づく手続から条例に基づく手続へ移行した案件
 6) 環境影響評価の手続の途中で、事業が行われないこととなった案件
 7) 平成 14 年度に方法書手続が行われたが、事業内容の変更に伴い平成 15 年度に方法書手続が再度行われたため、同一案件として数えている。

イ 電源の立地に関する通産省通達に基づくもの

実施年度	事業名	実施主体
昭和 58 年度	石川石炭火力発電所建設計画に伴う環境影響評価	電源開発(株)
平成 2 年度	具志川火力発電所建設に伴う環境影響評価	沖縄電力(株)
平成 8 年度	金武石炭火力発電所建設計画に伴う環境影響評価	沖縄電力(株)

ウ その他関係法令によるもの(令和 4 年度)

根拠法令等	公有水面埋立法	港湾法(港湾計画)	大規模小売店舗立地法 ^{注)}
件数	9	2	6

注) 店舗の新設及び変更の届出の際に騒音に関する予測・評価が行われる

11 共通的・基盤的施策関係

(2) 公害苦情の受付状況等

被害の種類別苦情件数（令和4年度）

	健康	財産	感覚的 心理的	その他	合計
件数	55	17	578	115	765
構成比(%)	7.2	2.2	75.6	15.0	100.0%

被害の用途地域別苦情件数（令和4年度）

	総数	都市計画法による都市計画区域									都市計 画区域 以外の 区域
		計	住居 地域	近隣 商業 地域	商業 地域	準工業 地域	工業 地域	工業 専用 地域	市街化 調整 区域	その他	
苦情 件数	765	545	358	13	55	7	8	6	71	27	220
構成比 (%)	100.0%	71.2%	46.8%	1.7%	7.2%	0.9%	1.0%	0.8%	9.3%	3.5%	28.8%

公害苦情の処理状況

年度	処理件数		
	合計	新規受付件数	前年度からの繰越
H29	843	836	7
H30	762	758	4
R元	888	875	13
R2	1,028	1,017	11
R3	1,002	978	24
R4	780	765	15

機関別種別新規受理件数（令和4年度）

市町村名	種類	総計	典型7公害								その他
			小計	大気汚染	水質汚濁	土壌汚染	騒音	振動	地盤沈下	悪臭	
1	那覇市	117	107	8	0	0	72	0	0	27	10
2	宜野湾市	9	9	0	0	0	4	1	0	4	0
3	石垣市	1	1	0	0	0	1	0	0	0	0
4	浦添市	43	42	4	1	7	17	2	0	11	1
5	名護市	40	40	0	0	0	11	0	0	29	0
6	糸満市	51	51	16	7	0	5	0	0	23	0
7	沖繩市	101	72	1	5	0	34	1	0	31	29
8	豊見城市	53	43	1	7	1	6	0	0	28	10
9	うるま市	95	83	44	4	0	10	0	0	25	12
10	宮古島市	18	18	0	0	0	5	0	0	13	0
11	南城市	2	2	2	0	0	0	0	0	0	0
小計(11市)		530	468	76	24	8	165	4	0	191	62
12	本部町	0	0	0	0	0	0	0	0	0	0
13	金武町	0	0	0	0	0	0	0	0	0	0
14	嘉手納町	0	0	0	0	0	0	0	0	0	0
15	北谷町	10	10	1	0	0	7	1	0	1	0
16	西原町	1	1	1	0	0	0	0	0	0	0
17	与那原町	67	0	0	0	0	0	0	0	0	67
18	南風原町	40	16	4	1	0	5	0	0	6	24
19	久米島町	0	0	0	0	0	0	0	0	0	0
20	八重瀬町	42	38	1	3	0	2	0	0	32	4
21	竹富町	0	0	0	0	0	0	0	0	0	0
22	与那国町	0	0	0	0	0	0	0	0	0	0
小計(11町)		160	65	7	4	0	14	1	0	39	95
23	国頭村	0	0	0	0	0	0	0	0	0	0
24	大宜味村	0	0	0	0	0	0	0	0	0	0
25	東村	0	0	0	0	0	0	0	0	0	0
26	今帰仁村	0	0	0	0	0	0	0	0	0	0
27	恩納村	0	0	0	0	0	0	0	0	0	0
28	宜野座村	0	0	0	0	0	0	0	0	0	0
29	伊江村	0	0	0	0	0	0	0	0	0	0
30	読谷村	0	0	0	0	0	0	0	0	0	0
31	北中城村	0	0	0	0	0	0	0	0	0	0
32	中城村	0	0	0	0	0	0	0	0	0	0
33	渡嘉敷村	0	0	0	0	0	0	0	0	0	0
34	座間味村	0	0	0	0	0	0	0	0	0	0
35	粟国村	0	0	0	0	0	0	0	0	0	0
36	渡名喜村	0	0	0	0	0	0	0	0	0	0
37	南大東村	0	0	0	0	0	0	0	0	0	0
38	北大東村	0	0	0	0	0	0	0	0	0	0
39	伊平屋村	0	0	0	0	0	0	0	0	0	0
40	伊是名村	0	0	0	0	0	0	0	0	0	0
41	多良間村	0	0	0	0	0	0	0	0	0	0
小計(19村)		0	0	0	0	0	0	0	0	0	0
市町村合計		690	533	83	28	8	179	5	0	230	157
県の機関		75	47	22	10	0	1	0	0	14	28
合計		765	580	105	38	8	180	5	0	244	185