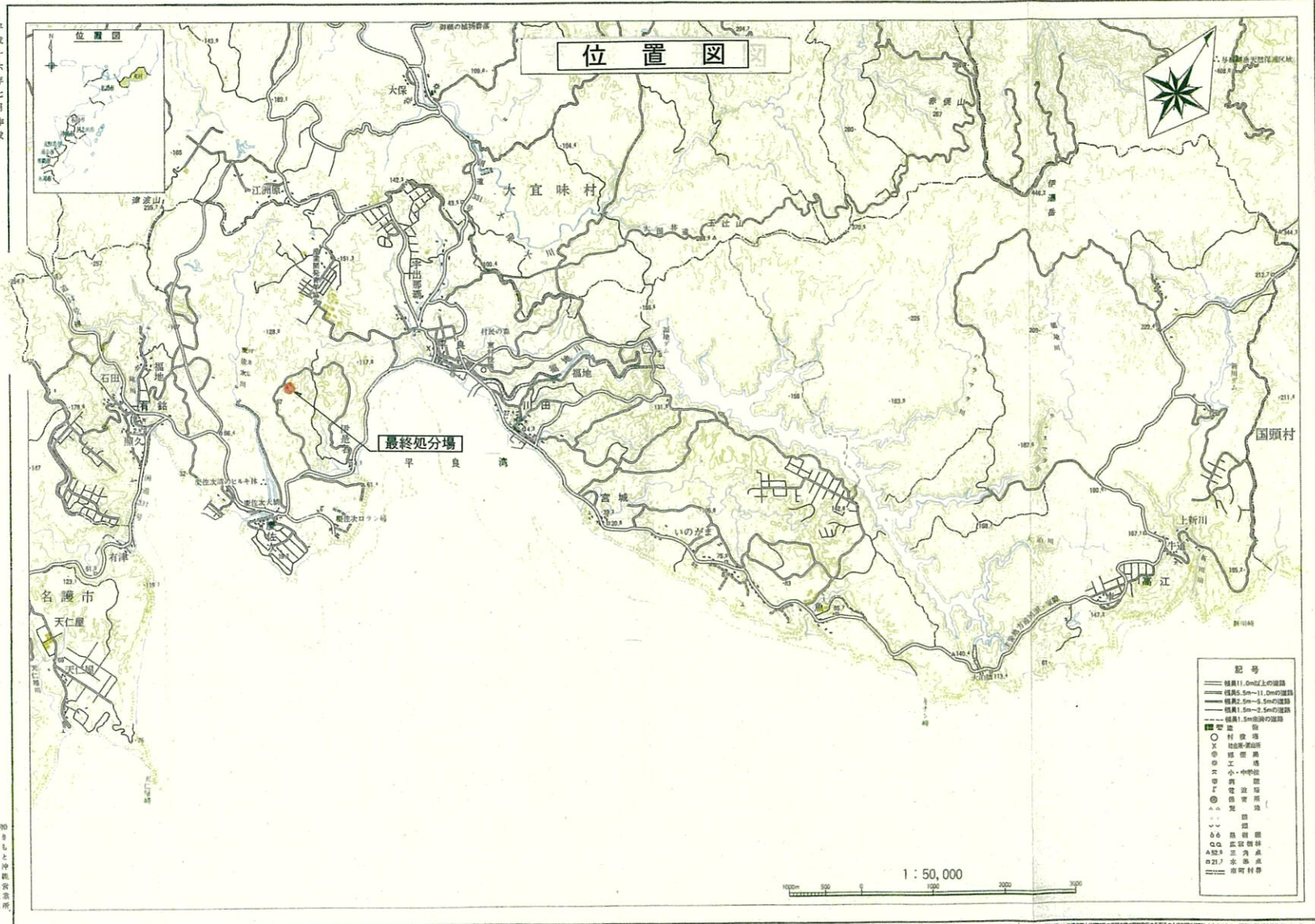


東村字慶佐次港原 一般廃棄物最終処分場

平成十六年七月作成



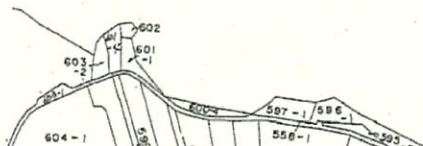
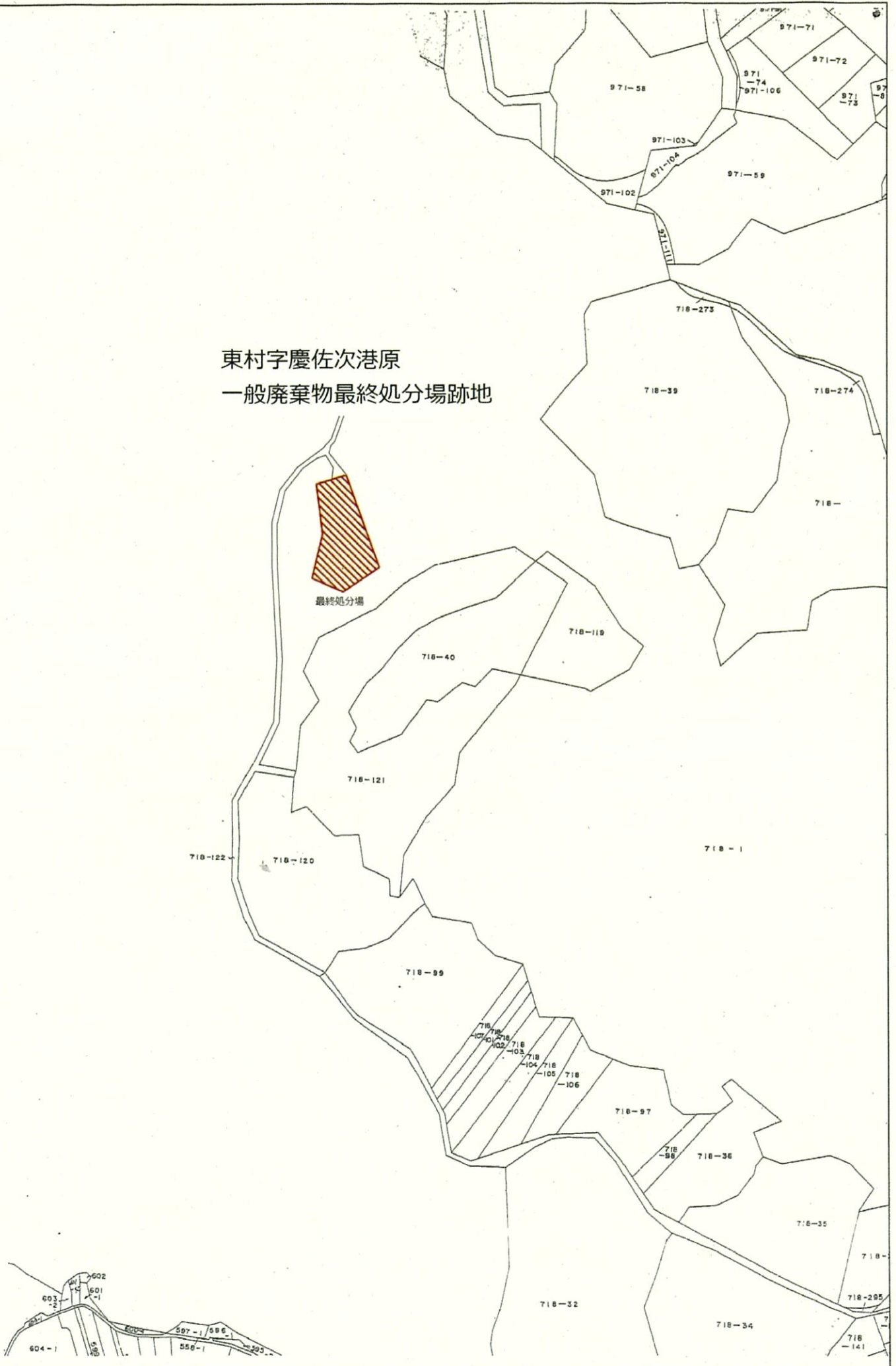
昭和三十八年八月五日現在

この図は、建設省土地院の地形図(比例尺1:50,000)を基に作成されたもので、正確性を保証するものではありません。

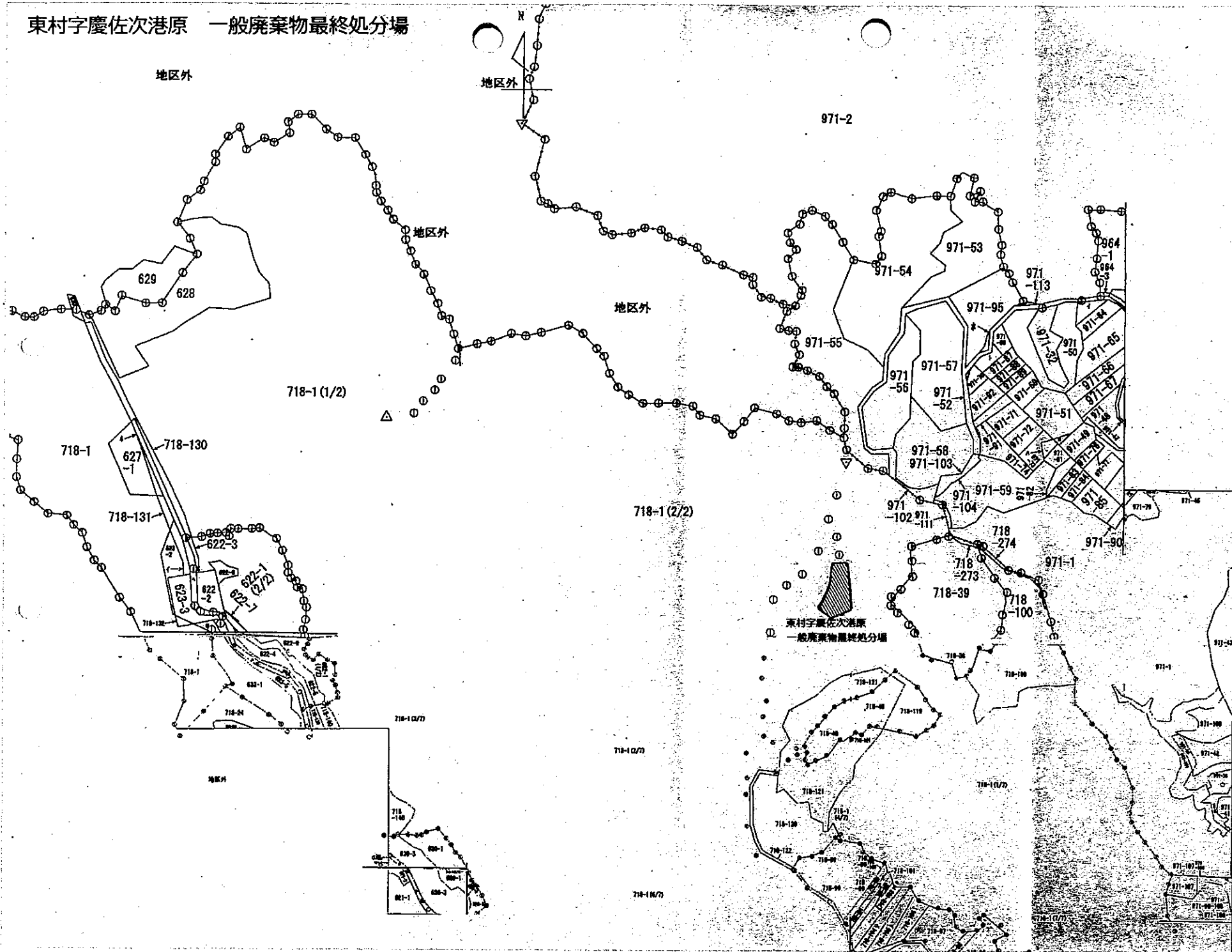
東村字慶佐次港原
一般廃棄物最終処分場跡地



最終処分場



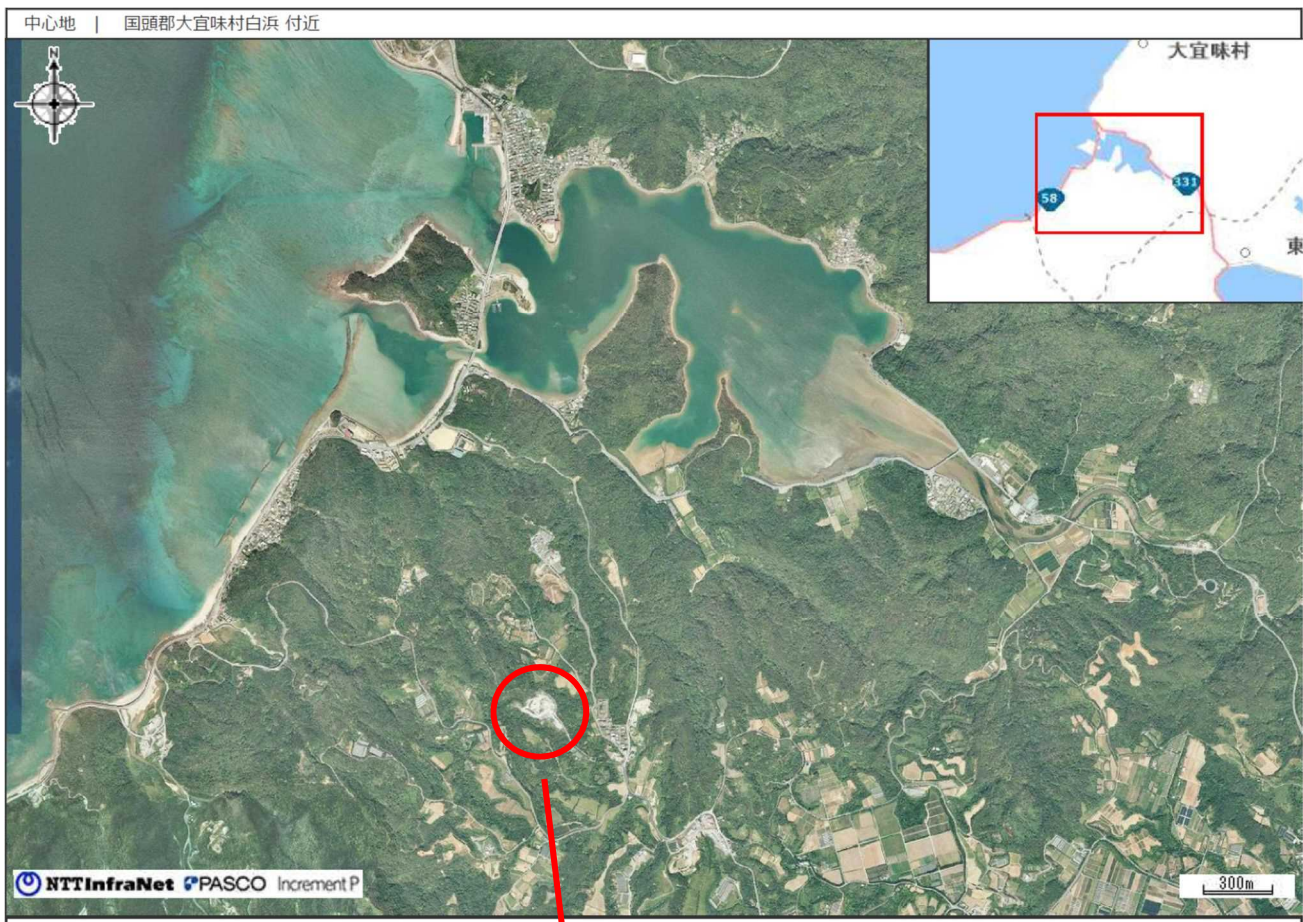
東村字慶佐次港原 一般廃棄物最終処分場





東村字慶佐次港原 一般廃棄物最終処分場

株式会社つは山環境(旧:ニライ環境開発株式会社) 産業廃棄物安定型最終処分場



拡大



株式会社つは山環境(旧:ニライ環境開発株式会社) 産業廃棄物安定型最終処分場

廃止場所: 国頭郡大宜味村字津波1971-260、1971-356、1971-727、1971-728

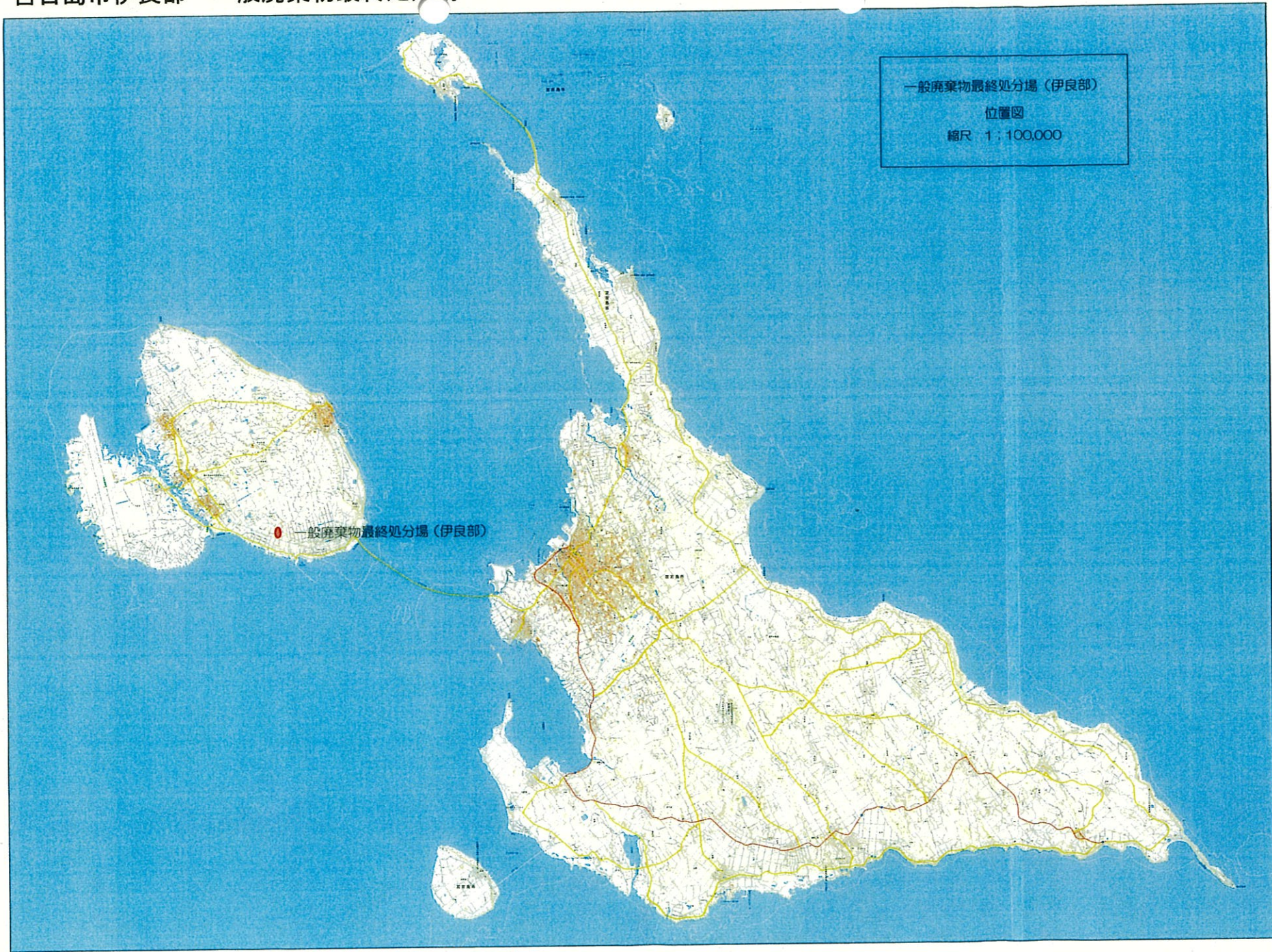
併合平面図 S=1/1000



- (赤) 最終処分場の設置許可を受けた範囲
- (青) 指定を受ける地番

宮古島市伊良部 一般廃棄物最終処分場

一般廃棄物最終処分場（伊良部）
位置図
縮尺 1:100,000



宮古島市伊良部 一般廃棄物最終処分場

一般廃棄物最終処分場(伊良部)平面図

S=1/1000



工事名	一般廃棄物最終処分場(伊良部)埋立終了平面図		
図面名	平面図		
作成年月日			
縮尺	1/1000	図面番号	1 / 6
会社名			
課室名	宮古島市 生活環境部 環境衛生課		

宮古島市伊良部 一般廃棄物最終処分場



宮古島市伊良部 一般廃棄物最終処分場

